tour de slovaquie
OKOLO SLOVENSKA
65
ROČNÍK
OKOLO
Medzinárodné
cyklistické preteky
SLOVENSKA
UCI 2.1
KATEGÓRIA
niké
je tipovanie
MINISTERSTVO
ŠKOLSTVA, VEDY,
VÝSKUMU A ŠPORTU
SLOVENSKEJ REPUBLIKY
SPORT &
SLOVAKIA
GOOD IDEA
ŠKODA
Cofidis
www.okoloslovenska.com

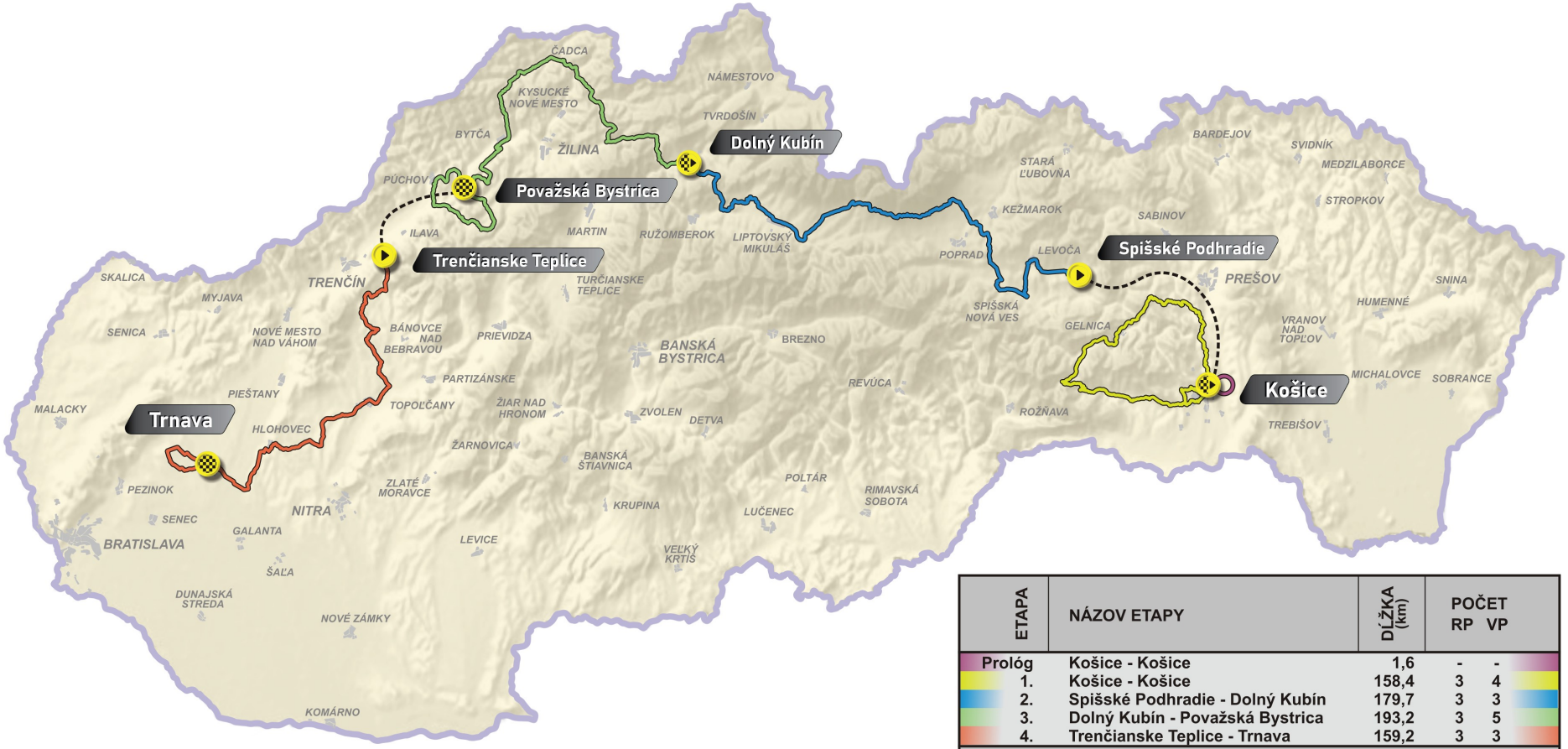

ETAPA	NÁZOV ETAPY	DĹŽKA (km)	POČET RP	POČET VP
Prológ	Košice - Košice	1,6	-	-
1.	Košice - Košice	158,4	3	4
2.	Spišské Podhradie - Dolný Kubín	179,7	3	3
3.	Dolný Kubín - Považská Bystrica	193,2	3	5
4.	Trenčianske Teplice - Trnava	159,2	3	3
SPOLU		692,1	12	15

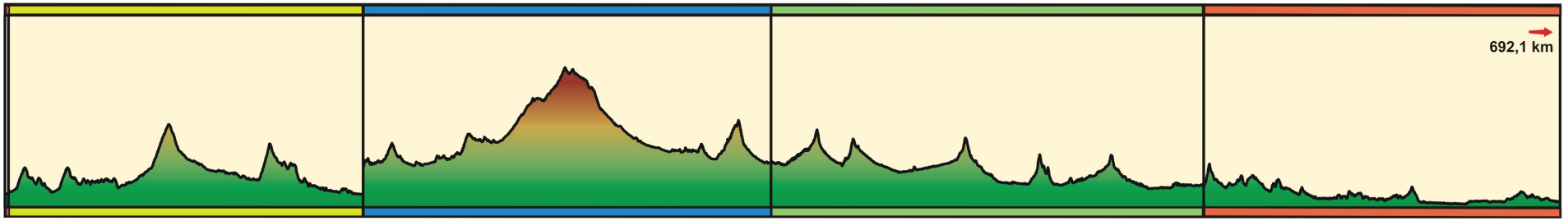

Slovenský zväz cyklistiky, Junácka 6, 832 80 Bratislava

Prológ	**15. September 2021**	**Košice – Košice**	**1,6 km**
Prologue	**15th September 2021**		

Vzdialenosť [km]		n.m.v [m]		Smerovanie, doplnkové info		46 km/h	
od štartu	do cieľa					prvý pretekár the 1st rider	posledný pretekár the last rider
0.0	***1.6***	***209***		***KOŠICE, Hlavná ulica, pri Dolnej bráne***	***ŠTART / START***	***16:15***	***18:45***
0.8	0.8	209	∩	otočka		16:16	18:46
1.6	***0.0***	***209***		***KOŠICE, Hlavná ulica, pri Dolnej bráne***	***CIEĽ / FINISH***	***16:17***	***18:47***

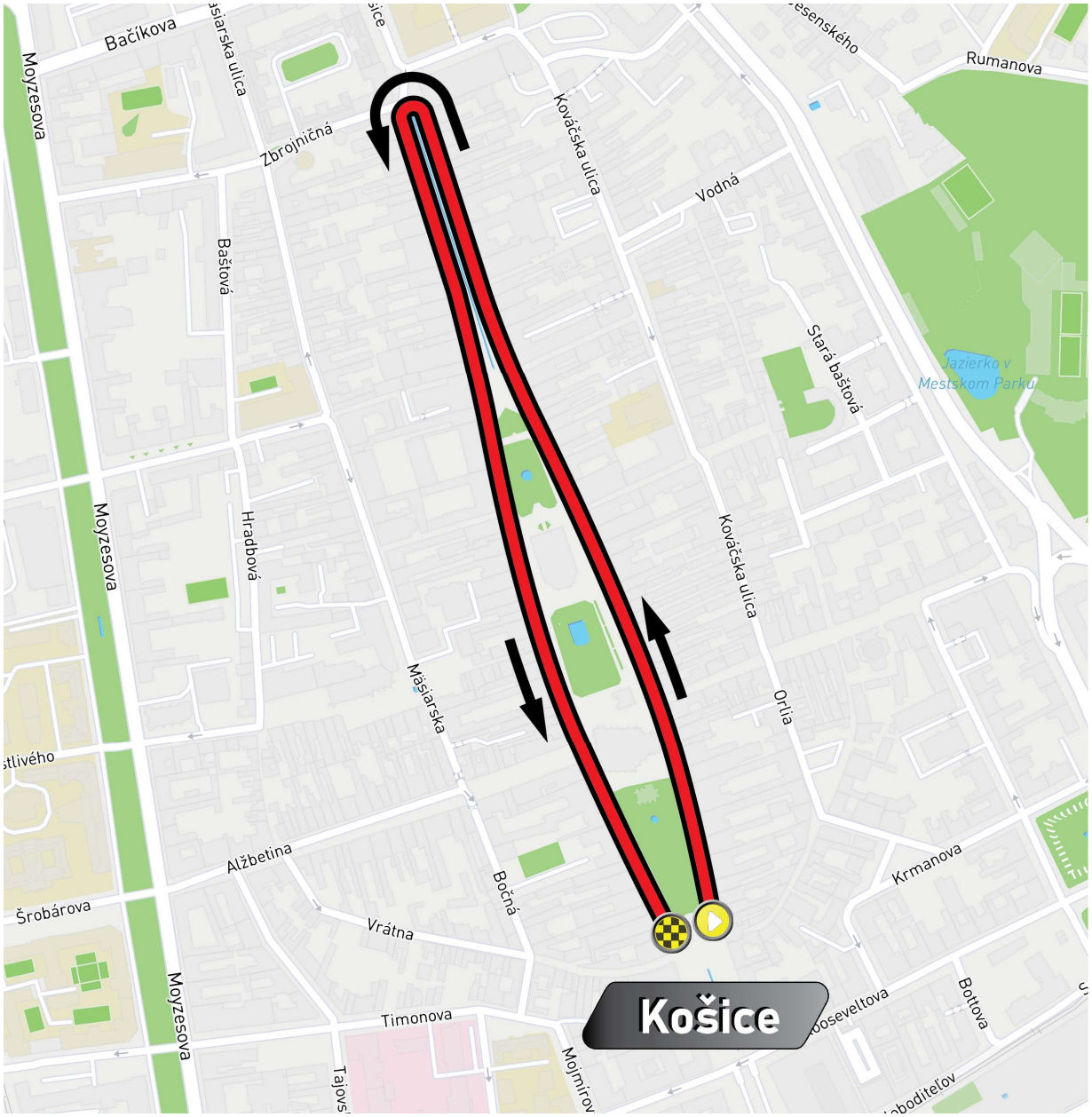



1. etapa	16. September 2021	Košice – Košice	158,4 km
1st stage	16th September 2021		

Vzdialenosť [km] od štartu	Vzdialenosť [km] do cieľa	n.m.v [m]		Smerovanie, doplnkové info	42 km/h	44 km/h	46 km/h
0.0				***KOŠICE, DoubleTree/Hilton Hotel Košice SLÁVNOSTNÝ ŠTART / HONORARY START***	***13:30***	***13:30***	***13:30***
0.1			↑	naprieč ulicou Hlavná na ulicu Pribinova			
0.2			←	na ulicu Mojmírova			
0.5			→	na ulicu Štúrova (okolo OC DARGOV)			
0.7			↑	po ulici Štúrova			
0.9			↑	po ulici Štúrova			
1.1			↑	po ulici Štúrova			
1.7			↑	po Moldavskej ceste, smer Rožňava			
2.3			↑	po Moldavskej ceste, smer Rožňava			
2.9			↑	smer Rožňava			
3.2			↑	ČS Slovnaft			
0.0	***158.4***	***242***		***KOŠICE, Moldavská ulica ŠTART / START***	***13:36***	***13:36***	***13:36***
0.3	158.1	241	→	na cestu č. 547	13:37	13:37	13:37
1.4	157.0	232	↑	po hlavnej	13:38	13:38	13:38
1.6	156.8	236	←	na cestu č. 3403, smer Bukovec	13:39	13:38	13:38
3.1	155.3	252	↑	po ceste č. 3403	13:41	13:41	13:41
3.5	154.9	256	←	na cestu č.3403, smer Bukovec	13:42	13:41	13:41
3.7	154.7	257		KO Košice	13:42	13:42	13:41
5.0	153.4	336		okres Košice - okolie	13:45	13:44	13:44
5.8	152.6	377		ZO Baška	13:46	13:46	13:45
6.0	152.4	381	→	po hlavnej	13:47	13:46	13:46
6.3	152.1	394		KO Baška	13:47	13:47	13:46
7.2	***151.2***	***431***	↑	***Bukovec VRCHÁRSKA PRÉMIA / MOUNTAIN CAT 3***	***13:49***	***13:48***	***13:48***
8.4	150.0	388	←	smer Šaca, na cestu č. 3405	13:50	13:50	13:49
8.6	149.8	363		ZO Bukovec Rekreačná oblasť	13:51	13:50	13:49
9.7	148.7	350		KO Bukovec Rekreačná oblasť	13:52	13:51	13:51
11.3	147.1	324		ZO Malá Ida	13:54	13:53	13:52
12.6	145.8	301	←	na cestu 548, smer Košice	13:55	13:55	13:54
12.8	145.6	311		KO Malá Ida	13:56	13:55	13:54
13.8	144.6	344		okres Košice - II	13:58	13:57	13:56
15.1	143.3	298	↑	po hlavnej	13:59	13:58	13:57
16.4	142.0	283	↑	na cestu č. 16, smer Košice	14:01	14:00	13:59
16.9	141.5	264	→	na cestu č. 16, smer Košice	14:01	14:00	13:59
17.3	141.1	265		ZO Košice - Pereš	14:02	14:01	14:00
17.6	140.8	261		KO Košice - Pereš	14:02	14:01	14:00
18.0	140.4	252	↑	po hlavnej	14:03	14:01	14:00
18.8	139.6	232	↑	smer Košice	14:04	14:02	14:01
19.1	139.3	228	→	na cestu č. 3403, smer Spišská Nová Ves	14:04	14:03	14:01
19.4	139.0	226	→	na cestu č. 3403, smer Spišská Nová Ves	14:04	14:03	14:02
19.5	138.9	225	↑	po hlavnej	14:04	14:03	14:02
20.0	138.4	232		Litter zone / Waste zone – START	14:05	14:04	14:03
20.1	138.3	230	↑	po hlavnej	14:05	14:04	14:03
20.5	137.9	232	↑	po hlavnej	14:06	14:05	14:03
20.7	137.7	235	←	na cestu č. 3403, smer Bukovec	14:06	14:05	14:04
21.0	137.4	238		Litter zone / Waste zone - END	14:07	14:05	14:04
22.2	136.2	252	↑	po ceste č. 3403	14:09	14:07	14:06
22.6	135.8	257	←	na cestu č.3403, smer Bukovec	14:09	14:08	14:06
22.8	135.6	257		KO Košice	14:09	14:08	14:07
24.1	134.3	337		okres Košice - okolie	14:12	14:11	14:09
24.9	133.5	377		ZO Baška	14:14	14:12	14:11
25.4	133.0	391		KO Baška	14:15	14:13	14:12
26.3	***132.1***	***431***	↑	***Bukovec VRCHÁRSKA PRÉMIA / MOUNTAIN CAT 3***	***14:17***	***14:15***	***14:13***
27.5	130.9	383	←	smer Šaca, na cestu č. 3405	14:18	14:16	14:14
27.7	130.7	364		ZO Bukovec Rekreačná oblasť	14:18	14:16	14:15
28.8	129.6	346		KO Bukovec Rekreačná oblasť	14:19	14:18	14:16
30.4	128.0	323		ZO Malá Ida	14:21	14:19	14:18
31.6	126.8	300	→	na cestu č. 548, smer Jasov	14:23	14:21	14:19
31.8	126.6	297	→	po hlavnej	14:23	14:21	14:19
31.9	126.5	293	←	po hlavnej	14:23	14:21	14:19
32.3	126.1	292		KO Malá Ida	14:24	14:22	14:20
35.9	122.5	313	↑	po hlavnej	14:29	14:27	14:24
37.4	121.0	325		ZO Hodkovce	14:31	14:29	14:27

1. etapa	16. September 2021	Košice – Košice	158,4 km
1st stage	16th September 2021		

Vzdialenosť [km]		n.m.v [m]		Smerovanie, doplnkové info	42 km/h	44 km/h	46 km/h
od štartu	do cieľa						
38.1	120.3	314		KO Hodkovce	14:32	14:30	14:27
39.6	118.8	314	↑	po hlavnej	14:34	14:32	14:29
45.1	113.3	320		ZO Rudník	14:42	14:39	14:36
45.4	113.0	317	←	po hlavnej	14:42	14:39	14:37
45.6	112.8	313		KO Rudník	14:43	14:40	14:37
48.2	110.2	309		ZO Jasov	14:46	14:43	14:40
48.4	110.0	291	←	po hlavnej	14:46	14:43	14:40
48.5	109.9	287	↑	po hlavnej	14:47	14:43	14:40
48.6	109.8	281	→	po hlavnej	14:47	14:43	14:40
50.0	108.4	276		KO Jasov, Litter zone / Waste zone – START	14:48	14:45	14:42
51.0	107.4	289		Litter zone / Waste zone - END	14:50	14:47	14:44
51.1	107.3	287		ZO Jasov - časť Počkaj	14:50	14:47	14:44
51.5	106.9	286	⚠	železničná vlečka	14:51	14:47	14:44
51.8	106.6	286		KO Jasov - časť Počkaj	14:51	14:48	14:45
51.8	106.6	286	←	po hlavnej	14:51	14:48	14:45
53.7	104.7	309		ZO Medzev	14:54	14:51	14:47
53.9	104.5	310	↑	po hlavnej	14:54	14:51	14:48
54.1	104.3	313	⚠	ÚŽP SP č. 1700	14:55	14:51	14:48
54.7	103.7	307	⚠	železničná vlečka	14:56	14:52	14:49
55.6	***102.8***	***315***	**S**	***Medzev, MsÚ RÝCHLOSTNÁ PRÉMIA / SPRINT***	***14:57***	***14:53***	***14:50***
55.7	102.7	317	↑	po hlavnej	14:57	14:53	14:50
56.6	101.8	326		KO Medzev	14:58	14:55	14:51
63.1	95.3	423		ZO Štós	15:09	15:05	15:01
63.7	94.7	426	→	po hlavnej, smer Smolník, Štós - kúpele na cestu č. 548	15:10	15:06	15:02
63.9	94.5	429		KO Štós	15:10	15:06	15:02
66.9	91.5	577	→	smer Smolník na cestu č. 548	15:16	15:12	15:08
71.3	***87.1***	***784***	**2**	***Štós VRCHÁRSKA PRÉMIA / MOUNTAIN CAT 2***	***15:26***	***15:21***	***15:16***
71.3	87.1	785		okres Gelnica	15:26	15:21	15:16
75.6	82.8	598		ZO Smolník	15:30	15:25	15:20
75.9	82.5	582	→	smer Prešov, Spišská Nová Ves, na cestu č. 549	15:30	15:25	15:20
76.8	81.6	564	←	po hlavnej, po ceste č. 549	15:31	15:26	15:21
77.9	80.5	539		KO Smolník	15:33	15:27	15:22
78.9	79.5	525		ZO Smolnícka Huta	15:34	15:28	15:24
81.2	77.2	495		KO Smolnícka Huta	15:37	15:31	15:26
82.0	76.4	486		Litter zone / Waste zone - START	15:38	15:32	15:27
83.0	75.4	488		Litter zone / Waste zone - END	15:39	15:33	15:28
86.2	72.2	458		ZO Mníšek nad Hnilcom	15:43	15:37	15:32
87.6	70.8	436	→	smer Gelnica, na cestu 546	15:45	15:39	15:34
88.8	69.6	416		KO Mníšek nad Hnilcom	15:46	15:40	15:35
92.6	65.8	397		ZO Helcmanovce	15:51	15:45	15:40
92.9	65.5	399	⚠	ÚŽP SP č. 1071	15:52	15:46	15:40
94.4	64.0	405		KO Helcmanovce	15:54	15:48	15:42
96.3	62.1	404		ZO Prakovce	15:57	15:50	15:44
96.9	61.5	390	↑	po hlavnej	15:57	15:51	15:45
98.7	59.7	383		KO Prakovce	16:00	15:53	15:47
102.4	56.0	370		ZO Gelnica	16:05	15:58	15:52
102.6	55.8	371	←	smer Gelnica, po Turzovskej	16:05	15:58	15:52
102.7	55.7	364	→	smer Gelnica, na Banícke námestie - centrum	16:05	15:58	15:52
103.0	***55.4***	***363***	**S**	***Gelnica (pri MsÚ) RÝCHLOSTNÁ PRÉMIA / SPRINT***	***16:06***	***15:59***	***15:53***
103.8	54.6	349	→	po hlavnej, smer Margecany	16:06	16:00	15:53
103.8	54.6	349	⚠	ÚŽP SP č. 1068	16:07	16:00	15:53
103.9	54.5	348	←	smer Margecany	16:07	16:00	15:54
104.1	54.3	350	←	po hlavnej	16:07	16:00	15:54
106.2	52.2	347		KO Gelnica	16:10	16:03	15:56
108.1	50.3	332		ZO Jaklovce	16:12	16:05	15:59
109.2	49.2	340	←	smer Prešov, po ceste č. 546	16:14	16:07	16:00
109.4	49.0	340		KO Jaklovce	16:14	16:07	16:00
110.8	47.6	331	↑	smer Prešov, po ceste č. 546	16:16	16:09	16:02
111.1	47.3	327		ZO Margecany	16:16	16:09	16:03
111.4	***47.0***	***328***	**S**	***Margecany RÝCHLOSTNÁ PRÉMIA / SPRINT***	***16:17***	***16:10***	***16:03***
111.6	46.8	335	→	smer Prešov, po ceste č. 546	16:17	16:10	16:03
112.0	46.4	332	↑	smer Prešov, po ceste č. 547	16:18	16:10	16:04

1. etapa	16. September 2021	Košice – Košice	158,4 km
1st stage	16th September 2021		

Vzdialenosť [km]		n.m.v [m]		Smerovanie, doplnkové info	42 km/h	44 km/h	46 km/h
od štartu	do cieľa						
112.1	46.3	336		KO Margecany	16:18	16:11	16:04
113.1	45.3	393		Prešovský kraj, okres Prešov	16:20	16:13	16:06
116.8	***41.6***	***631***	3 ↑	***Klenov VRCHÁRSKA PRÉMIA / MOUNTAIN CAT 3***	***16:28***	***16:20***	***16:13***
116.8	41.6	631	→	smer Klenov, na cestu č. 3462	16:28	16:20	16:13
117.4	41.0	605		ZO Klenov	16:29	16:21	16:14
118.5	39.9	537		KO Klenov	16:30	16:22	16:15
119.8	38.6	509		ZO Miklušovce	16:31	16:23	16:16
120.8	37.6	474		KO Miklušovce	16:32	16:24	16:17
121.0	37.4	473		Litter zone / Waste zone - START	16:33	16:25	16:17
122.0	36.4	459		Litter zone / Waste zone - END	16:34	16:26	16:18
123.4	35.0	472		ZO Sedlice	16:36	16:28	16:20
124.6	33.8	422	→	po hlavnej	16:37	16:29	16:22
125.3	33.1	437		KO Sedlice	16:38	16:30	16:23
126.4	32.0	461		ZO Suchá Dolina	16:40	16:32	16:24
127.0	31.4	451		KO Suchá Dolina	16:41	16:33	16:25
130.0	28.4	329		ZO Ľubovec	16:44	16:36	16:28
131.2	27.2	309	→	smer Kysak, po ceste č. 3460	16:46	16:37	16:29
131.4	27.0	317		KO Ľubovec	16:46	16:37	16:29
132.2	26.2	344		ZO Ruské Pekľany	16:48	16:39	16:31
132.9	25.5	312		KO Ruské Pekľany	16:48	16:39	16:32
135.9	22.5	276		Košický kraj, okres Košice - okolie	16:52	16:43	16:35
139.0	19.4	259		ZO Obišovce	16:56	16:47	16:39
139.3	19.1	257	→	smer Kysak, po ceste č. 3390	16:56	16:47	16:39
139.9	18.5	256		KO Obišovce	16:57	16:48	16:40
140.0	18.4	259	↑	smer Košice, po ceste č. 3390	16:57	16:48	16:40
142.3	16.1	245		ZO Trebejov	17:01	16:51	16:43
143.6	14.8	239		KO Trebejov	17:02	16:53	16:44
146.7	11.7	235		ZO Družstevná pri Hornáde, časť Malá Vieska	17:07	16:57	16:48
147.3	11.1	228	→	smer Košice, po ceste č. 3390	17:07	16:58	16:49
147.8	10.6	225		KO Družstevná pri Hornáde, časť Malá Vieska	17:08	16:58	16:50
147.9	10.5	226		ZO Kostoľany nad Hornádom	17:08	16:58	16:50
149.0	9.4	254		KO Kostoľany nad Hornádom	17:10	17:00	16:51
150.0	8.4	256		Litter zone / Waste zone - START	17:11	17:02	16:53
151.3	7.1	238		okres Košice - I	17:13	17:03	16:54
153.4	5.0	222		ZO Košice, Litter zone / Waste zone - START	17:16	17:06	16:57
155.1	3.3	215	←	smer Národná trieda, smer Centrum	17:18	17:08	16:59
155.2	3.2	215	→	smer Národná trieda	17:18	17:08	16:59
155.6	2.8	213	↑	po Národnej triede, Gorkého, smer Centrum	17:19	17:09	16:59
156.3	2.1	212	↑	po Národnej triede, Gorkého, smer Centrum	17:20	17:10	17:00
156.9	1.5	212	↑	na ulicu Štefánikova	17:21	17:10	17:01
157.7	0.7	210	→	na ulicu Protifašistických bojovníkov	17:22	17:11	17:02
158.0	0.4	208	→	na ulicu Rooseveltova	17:22	17:12	17:02
158.1	0.3	208	↑	po ulici Rooseveltova	17:22	17:12	17:03
158.4	***0.0***	***212***		***KOŠICE, ul. Rooseveltova, DoubleTree/Hilton Hotel Košice CIEĽ / FINISH***	***17:23***	***17:12***	***17:03***

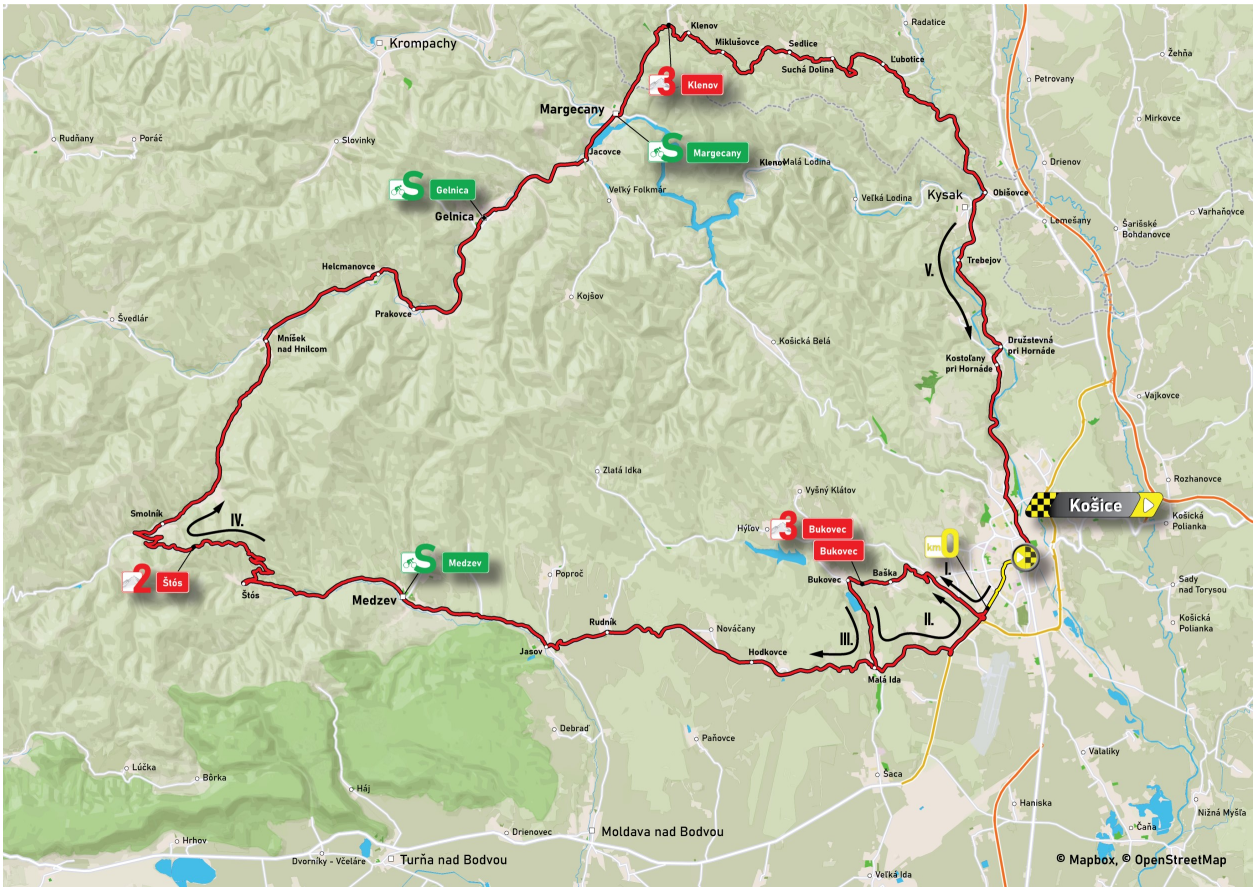
Krompachy
Klenov
Miklušovce
Sedlice
Suchá Dolina
Ľubotice
Radatice
Žehňa
Petrovany
Mirkovce
Drienov
Margecany
Jacovce
Margecany
Klenov
Malá Lodina
Veľká Lodina
Kysak
Obišovce
Lemešany
Šarišské Bohdanovce
Varhaňovce
Trebejov
V.
Družstevná pri Hornáde
Kostoľany pri Hornáde
Vajkovce
Rozhanovce
Košická Polianka
Sady nad Torysou
Košice
Gelnica
Gelnica
Veľký Folkmár
Helcmanovce
Prakovce
Kojšov
Košická Belá
Švedlár
Mníšek nad Hnilcom
Zlatá Idka
Vyšný Klátov
Hýľov
Bukovec
Bukovec
Bukovec
Baška
I.
II.
III.
IV.
Smolník
Štós
Štós
Medzev
Medzev
Poproč
Rudník
Nováčany
Jasov
Hodkovce
Malá Ida
Debraď
Paňovce
Lúčka
Bôrka
Háj
Hrhov
Drienovec
Moldava nad Bodvou
Dvorníky - Včeláre
Turňa nad Bodvou
Saca
Valaliky
Haniska
Nižná Myšľa
Čaňa
Veľká Ida
© Mapbox, © OpenStreetMap

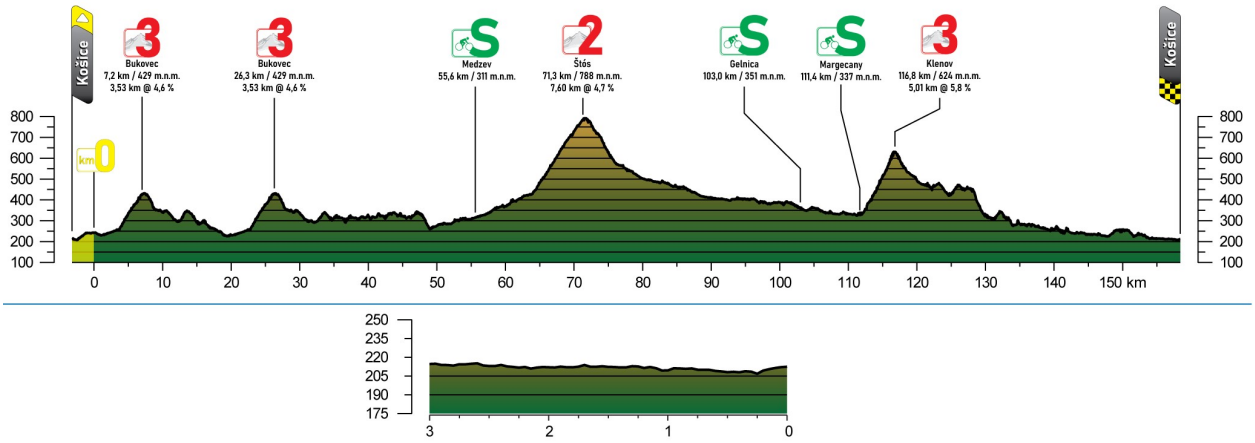
Košice
Bukovec
7,2 km / 429 m.n.m.
3,53 km @ 4,6 %
Bukovec
26,3 km / 429 m.n.m.
3,53 km @ 4,6 %
Medzev
55,6 km / 311 m.n.m.
Štós
71,3 km / 788 m.n.m.
7,60 km @ 4,7 %
Gelnica
103,0 km / 351 m.n.m.
Margecany
111,4 km / 337 m.n.m.
Klenov
116,8 km / 624 m.n.m.
5,01 km @ 5,8 %
Košice
km 0
800
700
600
500
400
300
200
100
0 10 20 30 40 50 60 70 80 90 100 110 120 130 140 150 km

250
235
220
205
190
175
3 2 1 0

2. etapa	17. September 2021	Spišské Podhradie – Dolný Kubín	179,7 km
2nd stage	17th September 2021		

Vzdialenosť [km] od štartu	Vzdialenosť [km] do cieľa	n.m.v [m]		Smerovanie, doplnkové info	42 km/h	44 km/h	46 km/h
0.0				***Spišské Podhradie, Marianske námestie SLÁVNOSTNÝ ŠTART / HONORARY START***	***13:00***	***13:00***	***13:00***
0.2				po hlavnej, smer Levoča, po Levočskej ceste, cesta č. 3220			
0.8			→	po hlavnej, okolo Spišskej Kapituly			
1.1				KO Spišské Podhradie			
1.7			←	po hlavnej, smer Levoča, po ceste č. 3220			
2.4			→	ku ceste č. 18			
0.0	***179.7***	***486***	←	***smer Levoča, na cestu č. 18 ŠTART / START***	***13:05***	***13:05***	***13:05***
1.6	178.1	464	↑	smer Poprad, po ceste č. 18	13:07	13:07	13:07
2.9	176.8	472		ZO Nemešany	13:09	13:09	13:09
3.3	176.4	479		KO Nemešany	13:10	13:09	13:09
3.9	175.8	490		ZO Klčov	13:11	13:10	13:10
4.2	175.5	489	↑	po hlavnej, smer Poprad, po ceste č. 18	13:11	13:11	13:10
4.3	175.4	490		KO Klčov	13:11	13:11	13:11
5.6	174.1	486		ZO Spišský Hrhov	13:13	13:13	13:12
6.2	173.5	487	↑	po hlavnej	13:14	13:13	13:13
6.3	173.4	490		KO Spišský Hrhov	13:14	13:13	13:13
7.3	172.4	503	↑	po hlavnej, smer Poprad	13:15	13:15	13:15
11.0	168.7	611		ZO Levoča	13:22	13:21	13:21
11.9	167.8	567	↑	po hlavnej	13:23	13:22	13:22
12.0	167.7	567	←	po hlavnej, smer Poprad, po Probstnerovej ceste	13:23	13:22	13:22
13.1	166.6	525	←	smer Spišská Nová Ves, po ceste č. 533	13:24	13:23	13:23
14.3	165.4	527		KO Levoča	13:26	13:25	13:24
16.9	162.8	474		UŽP č. SP0247	13:29	13:28	13:27
18.6	161.1	460		ZO Harichovce; Košický kraj, okres Spišská Nová Ves	13:31	13:30	13:29
20.5	159.2	454		KO Harichovce	13:34	13:33	13:31
20.6	159.1	456		UŽP č. SP0243	13:34	13:33	13:31
21.4	158.3	477	←	smer Košice, na cestu č. 536, na Odorínsku cestu	13:35	13:34	13:33
23.1	156.6	460	→	smer Markušovce	13:38	13:36	13:35
23.2	156.5	460	↑	po hlavnej, po ceste č. 536A	13:38	13:36	13:35
23.3	156.4	459	←	smer Spišská Nová Ves, po ceste č. 536	13:38	13:36	13:35
23.4	156.3	460	→	smer Sp. Nová Ves po ceste 3244, po Markušovskej ceste	13:38	13:37	13:35
23.8	155.9	447		ZO Spišská Nová Ves	13:38	13:37	13:36
24.2	155.5	455		UŽP č SP0127	13:39	13:38	13:36
24.6	155.1	460	↑	smer Poprad, po ceste 3244, po ul. Letná	13:40	13:38	13:37
25.3	***154.4***	***465***		***Spišská Nová Ves, pri kostole RÝCHLOSTNÁ PRÉMIA / SPRINT***	***13:41***	***13:39***	***13:38***
25.6	154.1	464	↑	smer Smižany, po ceste 3244, po ul. Letná	13:41	13:40	13:38
26.1	153.6	464	↑	po hlavnej, smer Smižany	13:42	13:40	13:39
26.4	153.3	465	↑	smer Smižany, po Duklianskej	13:42	13:41	13:39
27.4	152.3	472	←	smer Spišský Štvrtok, po ceste č. 3250	13:44	13:42	13:40
27.6	152.1	473		KO Spišská Nová Ves	13:44	13:42	13:41
28.2	151.5	476		ZO Smižany	13:45	13:43	13:41
28.7	151.0	478	↑	po hlavnej, po ul Mlynská, po ceste č. 3250	13:46	13:44	13:42
28.8	150.9	481		KO Smižany	13:46	13:44	13:42
29.0	150.7	482		Litter zone / Waste zone - START	13:46	13:44	13:43
29.7	150.0	489	←	smer Čingov, po ceste č. 3250	13:47	13:45	13:44
30.0	149.7	503		Litter zone / Waste zone - END	13:48	13:46	13:44
31.6	148.1	518	→	smer Poprad, , po ceste č. 3250	13:50	13:48	13:46
32.7	147.0	520		ZO Spišské Tomášovce	13:52	13:50	13:48
33.5	146.2	534	→	po hlavnej, po ceste č. 3250	13:53	13:51	13:49
35.0	144.7	499		KO Spišské Tomášovce	13:55	13:53	13:51
36.0	143.7	510	←	smer Poprad, na cestu č. 536	13:56	13:54	13:52
37.1	142.6	525		Prešovský kraj, okres Levoča	13:58	13:56	13:54
38.5	141.2	537		ZO Spišský Štvrtok	14:00	13:58	13:55
39.7	140.0	554		po hlavnej, po ceste č. 536	14:02	14:00	13:57
39.8	139.9	553		KO Spišský Štvrtok	14:02	14:00	13:57
39.9	139.8	547	←	ku ceste č.18, smer Poprad	14:02	14:00	13:57
41.0	138.7	546	←	smer Kežmarok, po ceste č. 18	14:04	14:01	13:59
41.9	137.8	581		okres Poprad, ZO Jánovce	14:06	14:03	14:00
42.0	137.7	599	→	smer Kežmarok, na cestu č. 536	14:06	14:03	14:01
42.1	137.6	593		KO Jánovce	14:06	14:03	14:01
44.3	135.4	709		okres Kežmarok	14:11	14:08	14:05
45.1	134.6	709		ZO Abrahámovce	14:12	14:09	14:06

2. etapa	17. September 2021	Spišské Podhradie – Dolný Kubín	179,7 km
2nd stage	17th September 2021		

Vzdialenosť [km]		n.m.v [m]		Smerovanie, doplnkové info	42 km/h	44 km/h	46 km/h
od štartu	do cieľa						
45.3	134.4	711	←	po hlavnej, po ceste č. 536	14:12	14:09	14:06
45.6	134.1	693		KO Abrahámovce	14:12	14:09	14:07
46.1	133.6	686		ZO Vlková	14:13	14:10	14:07
47.8	131.9	662		KO Vlková	14:15	14:12	14:09
49.9	129.8	661		ZO Vrbov	14:18	14:15	14:12
50.8	128.9	653		smer Huncovce, na cestu č. 3094	14:19	14:16	14:13
51.3	128.4	664		KO Vrbov, Litter zone / Waste zone – START	14:20	14:17	14:14
52.4	127.3	670		ZO Žakovce, Litter zone / Waste zone - END	14:22	14:18	14:15
52.5	127.2	671		po hlavnej, po ceste č. 3094	14:22	14:18	14:15
52.7	127.0	668		KO Žakovce	14:22	14:19	14:15
56.1	123.6	653		ZO Huncovce	14:27	14:23	14:19
56.7	123.0	643	←	smer Veľká Lomnica, na cestu č. 66	14:27	14:24	14:20
57.2	122.5	644		KO Huncovce	14:28	14:24	14:21
57.7	122.0	645		ZO Veľká Lomnica	14:29	14:25	14:21
57.9	121.8	647	→	cez UŽP č. SP0272 na cestu č. 540	14:29	14:25	14:22
58.2	121.5	651	←	po hlavnej, po ul. Tatranská	14:29	14:26	14:22
58.4	121.3	652	→	smer Stará Lesná, po ceste č. 540	14:30	14:26	14:22
59.2	120.5	660	↑	smer Tatranská Lomnica, po ceste č. 540	14:31	14:27	14:24
59.9	119.8	669		KO Veľká Lomnica	14:32	14:28	14:25
60.4	119.3	679		UŽP č. SP0314	14:33	14:29	14:25
63.2	116.5	735		UŽP č. SP0316	14:38	14:33	14:30
63.3	116.4	738		okres Poprad	14:38	14:34	14:30
63.4	116.3	740		ZO Tartranská Lomnica	14:38	14:34	14:30
65.1	114.6	784		KO Tatranská Lomnica	14:41	14:37	14:33
65.4	114.3	791	←	po hlavnej, smer Tatranská Lomnica, po ceste č.540	14:42	14:37	14:33
66.3	113.4	817		ZO Tatranská Lomnica	14:43	14:39	14:35
67.3	112.4	848	←	smer Smokovce, na cestu č. 537	14:45	14:41	14:36
68.2	111.5	871	↑	smer Podbánske	14:47	14:42	14:38
68.3	111.4	873		KO Tatranská Lomnica	14:47	14:42	14:38
69.1	110.6	892	↑	po hlavnej, po ceste č. 537	14:48	14:44	14:39
70.0	109.7	921		ZO Tatranská Lesná	14:50	14:45	14:41
70.7	109.0	941		KO Tatranská Lesná	14:51	14:46	14:42
71.9	107.8	966	↑	po hlavnej	14:53	14:48	14:44
71.9	107.8	966		ZO Horný Smokovec	14:53	14:48	14:44
73.2	106.5	1006		KO Horný Smokovec, ZO Starý Smokovec	14:56	14:51	14:46
73.4	106.3	1016	→	smer Štrbské Pleso, po ceste č. 537	14:56	14:51	14:46
73.8	***105.9***	***1002***		***Starý Smokovec VRCHÁRSKA PRÉMIA / MOUNTAIN CAT 2***	***14:56***	***14:51***	***14:47***
74.0	105.7	993		KO Starý Smokovec, ZO Nový Smokovec	14:57	14:52	14:47
75.1	104.6	1015		KO Nový Smokovec	14:59	14:53	14:49
75.7	104.0	1010		ZO Tatranské Zruby	14:59	14:54	14:49
76.0	103.7	1008		KO Tatranské Zruby	15:00	14:54	14:50
76.9	102.8	1004		ZO Tatranská Polianka	15:01	14:56	14:51
77.6	102.1	994	→	po hlavnej, po ceste č. 537	15:02	14:56	14:52
77.9	101.8	1000		KO Tatranská Polianka	15:02	14:57	14:52
80.2	99.5	1049		ZO Nová Polianka	15:06	15:01	14:56
80.7	99.0	1055		KO Nová Polianka	15:07	15:01	14:56
81.0	98.7	1063		Litter zone / Waste zone - START	15:08	15:02	14:57
82.0	97.7	1089		Litter zone / Waste zone - END	15:09	15:04	14:58
82.4	97.3	1094		ZO Vyšné Hágy	15:10	15:04	14:59
82.6	97.1	1098	→	po hlavnej, po ceste č. 537	15:10	15:05	14:59
82.7	97.0	1101		KO Vyšné Hágy	15:10	15:05	15:00
83.6	96.1	1114		UŽP č. SP0354	15:12	15:06	15:01
84.5	95.2	1153		UŽP č. SP0355	15:14	15:08	15:03
86.6	93.1	1221	↑	po hlavnej, po ceste č. 537	15:18	15:12	15:06
87.9	***91.8***	***1265***		***Štrbské Pleso VRCHÁRSKA PRÉMIA / MOUNTAIN CAT 1***	***15:20***	***15:14***	***15:08***
88.2	91.5	1249	↑	smer Podbánke, po ceste 537	15:20	15:14	15:09
103.0	76.7	937		ZO Podbanské	15:38	15:31	15:24
103.7	76.0	916		Žilinský kraj, okres Liptovský Mikuláš	15:38	15:31	15:25
111.5	68.2	780	↑	po hlavnej, po ceste č.537	15:48	15:40	15:33
112.2	67.5	781		ZO Pribylina	15:49	15:41	15:34
113.0	66.7	768		KO Pribylina	15:50	15:42	15:35
115.6	64.1	716	↑	po hlavnej	15:53	15:45	15:38

2. etapa	17. September 2021	Spišské Podhradie – Dolný Kubín	179,7 km
2nd stage	17th September 2021		

Vzdialenosť [km] od štartu	Vzdialenosť [km] do cieľa	n.m.v [m]		Smerovanie, doplnkové info	42 km/h	44 km/h	46 km/h
116.8	62.9	697		ZO Vavrišovo	15:54	15:46	15:39
117.3	62.4	696		KO Vavrišovo	15:55	15:47	15:40
118.0	61.7	682		Litter zone / Waste zone - START	15:56	15:48	15:41
118.2	61.5	681	↑	smer Liptovský Hrádok, po ceste č. 537	15:56	15:48	15:41
118.7	61.0	678	←	smer Liptovský Hrádok, popod D1	15:56	15:49	15:42
119.0	60.7	682		Litter zone / Waste zone - END	15:57	15:49	15:42
119.6	60.1	678		ZO Liptovský Peter	15:58	15:50	15:43
120.1	59.6	669		KO Liptovský Peter	15:58	15:50	15:43
120.7	59.0	659		ZO Liptovský Hrádok	15:59	15:51	15:44
120.9	58.8	658	↑	po hlavnej	15:59	15:51	15:44
121.4	58.3	656	→	smer Žilina	16:00	15:52	15:45
121.6	58.1	651	→	smer Žilina, na cestu č. 18	16:00	15:52	15:45
122.2	***57.5***	***639***		***Liptovský Hrádok, pred MsÚ RÝCHLOSTNÁ PRÉMIA / SPRINT***	***16:01***	***15:53***	***15:46***
122.8	56.9	636		KO Liprtovský Hrádok	16:02	15:54	15:46
124.3	55.4	623	↑	po hlavnej, po ceste č. 18	16:04	15:56	15:48
125.4	54.3	617		ZO Podtureň	16:05	15:57	15:49
125.9	53.8	613		popod D1	16:06	15:58	15:50
126.2	53.5	611	↑	po hlavnej, po ceste č. 18	16:06	15:58	15:50
126.4	53.3	608		KO Podtureň	16:06	15:58	15:51
127.1	52.6	607	↑	po hlavnej	16:07	15:59	15:51
128.9	50.8	601		ZO Liptovský Mikuláš	16:10	16:01	15:54
129.2	50.5	603	↑	po hlavnej, po ceste č. 18	16:10	16:02	15:54
131.1	48.6	585	↑	po hlavnej, po ceste č. 18	16:13	16:04	15:56
131.4	48.3	584	↑	po hlavnej, po ceste č. 18	16:13	16:05	15:57
132.0	47.7	580	↑	po hlavnej, po ceste č. 18	16:14	16:05	15:57
132.7	47.0	575	↑	po hlavnej, po ceste č. 18	16:15	16:06	15:58
132.9	46.8	575	↑	smer Trnovec	16:15	16:06	15:58
133.1	***46.6***	***575***		***Liptovský Mikuláš, Hotel Jánošík RÝCHLOSTNÁ PRÉMIA / SPRINT***	***16:15***	***16:07***	***15:59***
133.2	46.5	574	↑	smer Bobrovec na cestu č. 584	16:15	16:07	15:59
133.5	46.2	572	↑	smer Bobrovec na cestu č. 584	16:16	16:07	15:59
133.9	45.8	567	←	po hlavnej	16:16	16:08	16:00
134.2	45.5	566	↑	po hlavnej	16:17	16:08	16:00
134.7	45.0	569	←	po hlavnej	16:17	16:09	16:01
135.0	44.7	577	↑	po hlavnej	16:18	16:09	16:01
135.9	43.8	584		KO Liptovský Mikuláš	16:19	16:11	16:02
138.7	41.0	583		ZO Liptovský Trnovec	16:23	16:14	16:06
139.0	40.7	578	↑	po hlavnej	16:24	16:15	16:06
140.5	39.2	567		KO Liptovský Trnovec	16:26	16:16	16:08
142.2	37.5	583	←	smer Ružomberok, ku ceste č. 2213	16:28	16:19	16:10
142.4	37.3	575	←	smer Ružomberok, na cestu č. 2213	16:28	16:19	16:11
144.2	35.5	570	←	po hlavnej, smer Ružomberok, po ceste č. 2213	16:31	16:21	16:13
146.4	33.3	573	↑	po hlavnej, smer Ružomberok, po ceste č. 2213	16:34	16:24	16:16
147.2	32.5	574	↑	po hlavnej, smer Ružomberok, po ceste č. 2213	16:35	16:25	16:17
148.8	30.9	628		okres Ružomberok	16:38	16:28	16:19
152.7	27.0	514		ZO Bešeňová	16:42	16:32	16:23
153.0	26.7	509	→	smer Ružomberok, po ceste č. 2213	16:43	16:33	16:24
153.7	26.0	505		KO Bešeňová, ZO Liptovská Teplá	16:44	16:34	16:25
154.9	24.8	505		UŽP č. SP0150	16:45	16:35	16:26
155.2	24.5	510	←	po hlavnej	16:46	16:36	16:27
155.4	24.3	509	→	smer Lúčky - kúpele, na cestu č. 2216	16:46	16:36	16:27
155.6	24.1	512		KO Liptovská Teplá	16:46	16:36	16:27
156.0	23.7	527		Litter zone / Waste zone - START	16:47	16:37	16:28
157.0	22.7	550		Litter zone / Waste zone - END	16:49	16:39	16:29
157.7	22.0	567	↑	po hlavnej, po ceste č. 2216	16:50	16:40	16:30
157.7	22.0	566		ZO Lúčky - kúpele	16:50	16:40	16:30
158.1	21.6	572	↑	po hlavnej, po ceste č. 2216	16:51	16:40	16:31
158.7	21.0	584	←	po hlavnej, po ceste č. 2216	16:52	16:41	16:32
158.8	20.9	587	→	po hlavnej, po ceste č. 2216	16:52	16:42	16:32
160.2	19.5	637		KO Lúčky	16:55	16:44	16:35
161.1	18.6	655	↑	po hlavnej, po ceste č. 2216	16:56	16:46	16:36
165.1	14.6	830		okres Dolný Kubín	17:04	16:53	16:43
165.1	***14.6***	***829***		***Lúčky - Vrchvarta VRCHÁRSKA PRÉMIA / MOUNTAIN CAT 2***	***17:04***	***16:53***	***16:43***

2. etapa	17. September 2021	Spišské Podhradie – Dolný Kubín	179,7 km
2nd stage	17th September 2021		

Vzdialenosť [km]		n.m.v [m]		Smerovanie, doplnkové info	42 km/h	44 km/h	46 km/h
od štartu	do cieľa						
166.7	13.0	699		ZO Osádka	17:06	16:55	16:45
167.1	12.6	657	←	smer Dolný Kubín, na cestu č. 2247	17:06	16:55	16:45
167.1	12.6	657		KO Osádka	17:06	16:55	16:45
168.8	10.9	595		ZO Leštiny	17:08	16:57	16:47
169.0	10.7	598		KO Leštiny	17:08	16:57	16:47
170.3	9.4	565		ZO Vyšný Kubín	17:10	16:58	16:48
172.5	7.2	522	←	po hlavnej, po ceste č. 2247	17:12	17:01	16:51
172.6	7.1	521	→	po hlavnej, po ceste č. 2247	17:12	17:01	16:51
173.2	6.5	514	→	smer Dolný Kubín, na cestu č. 59	17:13	17:02	16:51
173.7	6.0	512		KO Vyšný Kubín, Litter zone / Waste zone - START	17:14	17:02	16:52
174.0	5.7	510	x	ZO Dolný Kubín	17:14	17:03	16:52
174.5	5.2	502	↑	po ceste č. 59	17:15	17:03	16:53
175.1	4.6	494	→	smer Centrum, Jánoškova ulica, Litter zone / Waste zone - END	17:15	17:04	16:54
175.3	4.4	491		na Medzihradskú ulicu	17:16	17:04	16:54
175.4	4.3	491	↑	na Matúškovu ulicu	17:16	17:04	16:54
175.5	4.2	490	←	po Matúškovej ulici	17:16	17:05	16:54
176.0	3.7	484	→	na ulicu Alej slobody	17:17	17:05	16:55
176.5	3.2	476	→	smer Kraľovany, na cestu č. 70	17:17	17:06	16:55
176.8	2.9	476	↑	po hlavnej	17:18	17:06	16:56
177.0	2.7	472	↑	po hlavnej	17:18	17:06	16:56
178.0	1.7	483	←	na Bystreckú ulicu	17:19	17:08	16:57
178.2	1.5	476	←	po hlavnej, UŽP č. SP0198	17:20	17:08	16:57
178.3	1.4	473	↑	po hlavnej	17:20	17:08	16:58
178.8	0.9	477	↑	po hlavnej	17:20	17:09	16:58
178.9	0.8	477	→	na ulicu SNP	17:21	17:09	16:58
179.0	0.7	476	↑	po hlavnej	17:21	17:09	16:58
179.2	0.5	476	→	na ulicu na Sihoti	17:21	17:09	16:59
179.5	0.2	476	→	na ulicu Športovcov	17:21	17:10	16:59
179.7	***0.0***	***480***		***DOLNÝ KUBÍN, ul. Športovcov, pred Zimným štadiónom CIEĽ / FINISH***	***17:22***	***17:10***	***16:59***

Dolný Kubín
Vrch Varta
Liptovský Mikuláš
Starý Smokovec
Štrbské Pleso
Liptovský Hrádok
Spišská Nová Ves
Spišské Podhradie
Námestovo
Trstená
Tvrdošín
Stará Ľubovňa
Kežmarok
Ružomberok
Lipt. Mikuláš
Poprad
Svit
Levoča
Spiš. N. Ves
Sabinov
Gelnica
Brezno
Banská Bystrica
Tisovec
Revúca
Rožňava
Sliač
Zvolen
Hnúšťa
© Mapbox, © OpenStreetMap

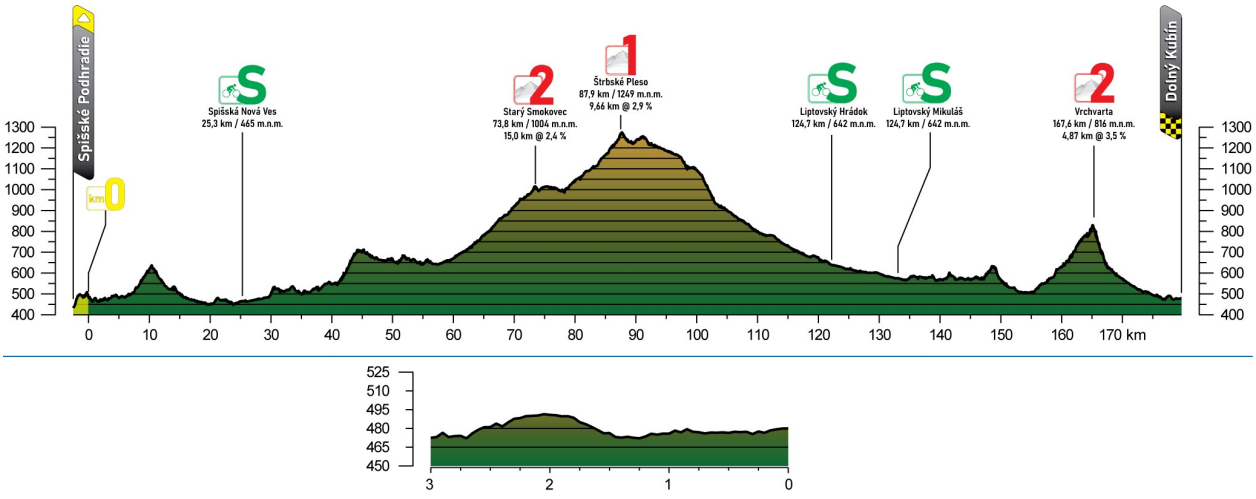
Spišské Podhradie
Dolný Kubín
Spišská Nová Ves
25,3 km / 465 m.n.m.
Starý Smokovec
73,8 km / 1004 m.n.m.
15,0 km @ 2,4 %
Štrbské Pleso
87,9 km / 1249 m.n.m.
9,66 km @ 2,9 %
Liptovský Hrádok
124,7 km / 642 m.n.m.
Liptovský Mikuláš
124,7 km / 642 m.n.m.
Vrchvarta
167,6 km / 816 m.n.m.
4,87 km @ 3,5 %
km 0
1300
1200
1100
1000
900
800
700
600
500
400
0 10 20 30 40 50 60 70 80 90 100 110 120 130 140 150 160 170 km
525
510
495
480
465
450
3 2 1 0

3. etapa	18. September 2021	Dolný Kubín – Považská Bystrica	193,2 km
3rd stage	18th September 2021		

Vzdialenosť [km] od štartu	Vzdialenosť [km] do cieľa	n.m.v [m]		Smerovanie, doplnkové info	42 km/h	44 km/h	46 km/h
0.0				***DOLNÝ KUBÍN, ul. Športovcov SLÁVNOSTNÝ ŠTART / HONORARY START***	***11:15***	***11:15***	***11:15***
0.2			←	na sídl. Na Sihoti			
0.5			↑	na ulicu SNP			
0.6			↑	po ulici SNP			
0.8			↑	po hlavnej na ulicu Bystrecká			
1.4				UŽP č. SP0198			
1.5			↑	po Bystreckej ulici			
1.7			←	na cestu č. 70, smer Kraľovany			
2.2			↑	po hlavnej			
0.0	***193.2***	***477***		***KO DOLNÝ KUBÍN ŠTART / START***	***11:20***	***11:20***	***11:20***
1.1	192.1	470		ZO Veličná	11:21	11:21	11:21
1.7	191.5	469	↑	po hlavnej	11:22	11:22	11:22
2.1	191.1	462	→	smer Kraľovany, po ceste č, 70	11:22	11:22	11:22
2.6	190.6	469		KO Veličná	11:23	11:23	11:23
3.6	189.6	472		ZO Istebné	11:25	11:24	11:24
4.2	189.0	469		KO Istebné	11:25	11:25	11:25
5.3	187.9	459		ZO Párnica	11:27	11:27	11:26
6.7	186.5	462	→	smer Terchová, na cestu č. 583	11:29	11:28	11:28
7.2	186.0	464		KO Párnica	11:30	11:29	11:29
16.3	176.9	576		ZO Zázrivá	11:44	11:43	11:42
17.1	176.1	597	←	smer Žilina, po ceste č. 583	11:46	11:44	11:43
20.0	173.2	712		KO Zázrivá	11:51	11:50	11:49
20.8	***172.4***	***721***		***Zázrivá VRCHÁRSKA PRÉMIA / MOUNTAIN CAT 2***	***11:53***	***11:51***	***11:50***
20.8	172.4	722		okres Žilina	11:53	11:51	11:50
21.6	171.6	639		ZO Terchová, časť Biely Potok	11:53	11:52	11:51
25.2	168.0	536		ZO Terchová	11:57	11:56	11:54
26.0	167.2	523	↑	smer Žilina, po ceste č. 583	11:58	11:57	11:55
27.2	166.0	502		KO Terchová	12:00	11:58	11:56
27.8	165.4	494		ZO Terchová, časť Vyšné Kamence	12:01	11:59	11:57
28.3	164.9	487		KO Terchová, časť Vyšné Kamence	12:01	11:59	11:58
28.6	164.6	488		ZO Belá, časť Nižné Kamence	12:02	12:00	11:58
29.6	163.6	472		KO Belá, časť Nižné Kamence	12:03	12:01	11:59
30.0	163.2	470		Litter zone / Waste zone - START	12:03	12:01	12:00
31.0	162.2	470		Litter zone / Waste zone - END	12:05	12:03	12:01
31.9	161.3	454	→	smer Lutiše, na cestu č. 2035	12:06	12:04	12:02
31.9	161.3	454	→	smer Lutiše, po ceste č. 2035	12:06	12:04	12:02
34.2	159.0	509		ZO Kubíková	12:10	12:08	12:06
35.3	157.9	546		KO Kubíková	12:12	12:10	12:08
36.9	***156.3***	***664***		***LUTIŠE VRCHÁRSKA PRÉMIA / MOUNTAIN CAT 2***	***12:16***	***12:13***	***12:11***
37.6	155.6	621		ZO Lutiše	12:16	12:14	12:12
42.8	150.4	526		KO Lutiše	12:23	12:20	12:17
42.9	150.3	529		okres Čadca	12:23	12:20	12:17
43.0	150.2	524		ZO Radôstka	12:23	12:20	12:18
46.0	147.2	480		ZO Stará Bystrica	12:27	12:24	12:21
46.9	146.3	469	←	smer Krásno nad Kysucou, na cestu č. 520	12:28	12:25	12:22
47.0	146.2	466		KO Stará Bystrica	12:28	12:25	12:22
49.5	143.7	453		ZO Klubina	12:31	12:28	12:25
50.6	142.6	441		KO Klubina	12:33	12:29	12:26
52.0	141.2	434		ZO Zborov nad Bystricou	12:35	12:31	12:28
55.6	137.6	404		ZO Krásno nad Kysucou	12:39	12:36	12:32
56.5	136.7	397	←	po hlavnej, ul. Kalinovská, cesta č. 520	12:41	12:37	12:34
57.2	136.0	392	↑	popod hlavnú cestu	12:41	12:38	12:34
57.3	135.9	392	→	smer Čadca, na cestu č. 2017, ul SNP	12:42	12:38	12:35
57.4	135.8	397	↑	smer Čadca	12:42	12:38	12:35
58.5	134.7	395		ZO Oščadnica	12:43	12:40	12:36
59.3	133.9	397	↑	po hlavnej	12:45	12:41	12:37
60.2	133.0	401		ZO Čadca, časť Horelica	12:46	12:42	12:38
63.0	130.2	403	↑	po hlavnej, na ul. Kysucká cesta	12:50	12:46	12:42
63.3	129.9	410		ZO Čadca	12:50	12:46	12:42
63.8	129.4	433	←	po Kysuckej ceste	12:51	12:47	12:43
64.4	128.8	427	↑	po hlavnej	12:52	12:48	12:44
64.7	***128.5***	***416***		***ČADCA RÝCHLOSTNÁ PRÉMIA / SPRINT***	***12:52***	***12:48***	***12:44***

3. etapa	18. September 2021	Dolný Kubín – Považská Bystrica	193,2 km
3rd stage	18th September 2021		

Vzdialenosť [km]		n.m.v [m]		Smerovanie, doplnkové info	42 km/h	44 km/h	46 km/h
od štartu	do cieľa						
64.8	128.4	415	←	na ul. Moyzesova	12:53	12:48	12:45
65.1	128.1	415	←	na ul. Májová, smer Turzovka na cestu č. 487	12:53	12:49	12:45
65.4	127.8	413	→	po hlavnej, na ul. Palárikova, cesta č. 487	12:53	12:49	12:45
67.4	125.8	421		ZO Raková	12:56	12:52	12:48
68.9	124.3	430	↑	po hlavnej	12:59	12:54	12:50
70.0	123.2	429		Litter zone / Waste zone - START	13:00	12:56	12:51
71.0	122.2	435		Litter zone / Waste zone - END	13:02	12:57	12:53
71.1	122.1	437		ZO Staškov	13:02	12:57	12:53
73.5	119.7	442	←	po hlavnej, cesta č. 487, smer Turzovka	13:05	13:00	12:56
73.6	119.6	444	→	po hlavnej, Kysucká cesta	13:05	13:01	12:56
74.0	119.2	446		ZO Podvysoká	13:06	13:01	12:57
74.3	118.9	449		UŽP č. SP 0055	13:07	13:02	12:57
76.1	117.1	454	↑	po hlavnej	13:09	13:04	13:00
77.7	115.5	464		ZO Turzovka	13:12	13:06	13:02
78.8	114.4	467	↑	po hlavnej	13:13	13:08	13:03
79.1	114.1	467		smer Makov, po ceste č. 487	13:14	13:08	13:04
80.3	112.9	476	↑	po hlavnej	13:15	13:10	13:05
82.9	110.3	496	←	smer Bytča, na cestu 541	13:19	13:14	13:09
83.0	110.2	497		UŽP č. SP 0082	13:19	13:14	13:09
83.3	109.9	512		KO Turzovka	13:20	13:15	13:10
85.2	108.0	569		ZO Vysoká nad Kysucou - časť Semeteš	13:24	13:18	13:13
86.9	***106.3***	***679***		***SEMETEŠ VRCHÁRSKA PRÉMIA / MOUNTAIN CAT 2***	***13:27***	***13:22***	***13:16***
87.0	106.2	675		KO Vysoká nad Kysucou - časť Semeteš	13:28	13:22	13:16
87.2	106.0	669		okres Bytča	13:28	13:22	13:17
96.9	96.3	378		KO Veľké Rovné	13:38	13:32	13:26
97.9	95.3	369		ZO Kotešová, časť Buková	13:40	13:33	13:28
100.2	93.0	337		ZO Kotešová	13:43	13:36	13:30
101.4	91.8	315	→	smer Bytča na cestu č. 507	13:44	13:38	13:32
102.5	90.7	309		KO Kotešová	13:46	13:39	13:33
103.0	90.2	310		Litter zone / Waste zone - START	13:46	13:40	13:34
104.0	89.2	306		Litter zone / Waste zone - END	13:48	13:41	13:35
104.1	89.1	306		ZO Bytča	13:48	13:41	13:35
104.6	88.6	307		smer Centrum po ul. Mičurova	13:49	13:42	13:36
104.8	88.4	307		smer Centrum, po ul. Moyzesova	13:49	13:42	13:36
104.9	88.3	308	→	na nám. Slovenskej republiky	13:49	13:42	13:36
105.0	88.2	308	←	po nám. Slovenskej republiky	13:49	13:42	13:36
105.0	88.2	308	←	po nám. Slovenskej republiky	13:49	13:42	13:36
105.3	87.9	305	→	smer Považská Bystrica, na ulicu 1. mája	13:49	13:43	13:36
105.4	87.8	306	↑	po hlavnej	13:50	13:43	13:37
105.9	87.3	303	←	na cestu č. 507 smer Žilina	13:50	13:43	13:37
106.3	86.9	303		KO Bytča	13:51	13:44	13:38
106.6	86.6	300	↑	po ceste č. 507 smer Žilina	13:51	13:44	13:38
107.5	85.7	305	→	smer Považská Bystrica na cestu č. 10 (cez most)	13:53	13:46	13:39
107.9	85.3	313	→	smer Považská Bystrica, na cestu č. 61	13:53	13:46	13:40
109.1	84.1	304		ZO Bytča, časť Hrabové	13:55	13:48	13:41
110.5	82.7	300	↑	smer Považská Bystrica	13:57	13:50	13:43
110.7	82.5	301		KO Bytča, časť Hrabové	13:57	13:50	13:43
111.0	82.2	301	↑	smer Považská Bystrica	13:58	13:50	13:44
113.9	79.3	298		kraj Trenčín, okres Považská Bystrica	14:02	13:54	13:47
113.9	79.3	298	←	smer Plevník-Drienové	14:02	13:54	13:47
114.2	79.0	293		ZO Plevník-Drienové	14:02	13:55	13:48
115.2	78.0	300	←	smer Manínska tiesňava na cestu č. 1960	14:03	13:56	13:49
118.5	74.7	391		KO Plevník-Drienové	14:09	14:02	13:55
119.8	***73.4***	***523***		***Manínska tiesňava VRCHÁRSKA PRÉMIA / MOUNTAIN CAT 2***	***14:12***	***14:05***	***13:57***
121.0	72.2	451	→	smer Považská Teplá na cestu č. 1967	14:14	14:06	13:59
122.1	71.1	425		ZO Záskalie	14:15	14:07	14:00
122.9	70.3	392		KO Záskalie	14:16	14:08	14:00
124.6	68.6	345		ZO Považská Bystrica, časť Považská Teplá	14:18	14:10	14:02
126.2	67.0	298	←	smer Považská Bystrica	14:19	14:11	14:04
126.4	66.8	292	↑	smer Považská Bystrica	14:20	14:11	14:04
127.5	65.7	295	←	smer Považská Bystrica, na cestu č. 61	14:21	14:13	14:05
128.7	64.5	288		ZO Považská Bystrica	14:23	14:15	14:07

3. etapa	18. September 2021	Dolný Kubín – Považská Bystrica	193,2 km
3rd stage	18th September 2021		

Vzdialenosť [km]		n.m.v [m]		Smerovanie, doplnkové info	42 km/h	44 km/h	46 km/h
od štartu	do cieľa						
130.1	***63.1***	***292***	S	***Považská Bystrica prejazd cieľom RÝCHLOSTNÁ PRÉMIA / SPRINT***	***14:25***	***14:16***	***14:09***
130.5	62.7	289	↑	smer Trenčín, po ceste č. 61	14:25	14:17	14:09
132.4	60.8	302	←	smer Rajec, na cestu č. 1966	14:28	14:20	14:12
132.7	60.5	305	↑	smer Rajec	14:29	14:20	14:12
132.9	60.3	310	↑	smer Rajec	14:29	14:20	14:13
133.5	59.7	336	↑	smer Rajec	14:30	14:22	14:14
134.2	59.0	321	→	smer Rajec, na cestu č. 517	14:31	14:22	14:14
134.6	58.6	311	↑	smer Rajec	14:32	14:23	14:15
134.9	58.3	308	↑	smer Rajec	14:32	14:23	14:15
135.6	57.6	311	↑	smer Rajec	14:33	14:24	14:16
136.4	56.8	322	↑	smer Rajec	14:34	14:25	14:17
136.9	56.3	332		KO Považská Bystrica	14:35	14:26	14:18
137.0	56.2	333		Litter zone / Waste zone - START	14:35	14:26	14:18
138.0	55.2	337		Litter zone / Waste zone - END	14:37	14:28	14:20
138.1	55.1	336		ZO Prečín	14:37	14:28	14:20
140.6	52.6	343		KO Prečín	14:41	14:31	14:23
144.0	49.2	363		ZO Domaniža	14:46	14:36	14:28
145.1	48.1	370	→	smer Pružina	14:47	14:38	14:29
146.2	47.0	398		KO Domaniža	14:49	14:40	14:31
147.2	46.0	400		ZO Domanižská Lehota	14:51	14:41	14:32
147.5	45.7	400		KO Daomanižská Lehota	14:51	14:42	14:33
148.2	45.0	413		ZO Sádočné	14:52	14:43	14:34
149.2	44.0	428		KO Sádočné	14:54	14:44	14:35
149.9	43.3	442		ZO Čelkova Lehota	14:55	14:45	14:36
150.5	42.7	453		KO Čelkova Lehota	14:56	14:46	14:37
151.4	***41.8***	***502***	2	***Čelkova Lehota - sedlo VRCHÁRSKA PRÉMIA / MOUNTAIN CAT 2***	***14:58***	***14:48***	***14:39***
151.4	41.8	504	→	Ďurďové	14:58	14:48	14:39
152.2	41.0	527	↑		15:00	14:50	14:40
152.7	40.5	488		ZO Ďurďové	15:00	14:50	14:41
153.5	39.7	432	←		15:01	14:51	14:42
154.2	39.0	427		KO Ďurďové	15:02	14:52	14:42
155.7	37.5	390	←		15:04	14:53	14:44
156.8	36.4	363	→	smer Považská Bystrica	15:05	14:55	14:45
158.5	34.7	344		ZO Dolný Lieskov, časť Tŕstie	15:07	14:57	14:47
158.8	34.4	330	↑	po hlavnej	15:07	14:57	14:47
159.4	33.8	326		KO Dolný Lieskov, časť Tŕstie	15:08	14:58	14:48
160.8	32.4	320		ZO Dolný Lieskov	15:10	14:59	14:50
161.5	31.7	314	↑	po hlavnej	15:11	15:00	14:51
162.1	31.1	307	↑	po hlavnej	15:12	15:01	14:51
162.4	30.8	304		KO Dolný Lieskov	15:12	15:01	14:52
163.0	30.2	302		Litter zone / Waste zone - START	15:13	15:02	14:53
163.6	29.6	298		okres Púchov	15:14	15:03	14:53
164.0	29.2	288		Litter zone / Waste zone - END	15:14	15:03	14:54
164.4	28.8	286	←	po hlavnej smer Beluša, popod D1	15:15	15:04	14:54
164.6	28.6	287	←	po hlavnej smer Beluša, na cestu č. 61	15:15	15:04	14:54
165.8	27.4	290		ZO Vysolaje	15:17	15:06	14:56
167.0	26.2	270		KO Vysolaje	15:18	15:07	14:57
168.2	25.0	263	↑	popod privádzač na D1	15:20	15:09	14:59
168.3	24.9	259		ZO Beluša	15:20	15:09	14:59
168.8	24.4	256	↑	po hlavnej	15:21	15:10	15:00
168.9	24.3	256	→	smer Púchov, na cestu č. 549	15:21	15:10	15:00
169.4	23.8	259	↑	po hlavnej, smer Dolné Kočkovce	15:21	15:10	15:00
170.1	23.1	260		KO Beluša, ZO Dolné Kočkovce	15:22	15:11	15:01
170.9	***22.3***	***261***	S	***Dolné Kočkovce , ul. Kukučínova, č.d. 386 RÝCHLOSTNÁ PRÉMIA / SPRINT***	***15:24***	***15:12***	***15:02***
172.5	20.7	260	↑	po hlavnej	15:26	15:15	15:04
172.6	20.6	260	↑	smer Púchov	15:26	15:15	15:05
172.7	20.5	259		KO Dolné Kočkovce	15:26	15:15	15:05
173.1	20.1	262		ZO Púchov	15:27	15:15	15:05
173.5	19.7	263	↑	po hlavnej	15:27	15:16	15:06
173.8	19.4	264	⚠	železničná vlečka	15:28	15:16	15:06
174.6	18.6	269	←	po hlavnej	15:29	15:18	15:07
174.6	18.6	268	↑	na most	15:29	15:18	15:07

3. etapa	18. September 2021	Dolný Kubín – Považská Bystrica	193,2 km
3rd stage	18th September 2021		

Vzdialenosť [km]		n.m.v [m]		Smerovanie, doplnkové info	42 km/h	44 km/h	46 km/h
od štartu	do cieľa						
174.9	18.3	262	→	smer Považská Bystrica, na cestu č. 507	15:29	15:18	15:08
175.4	17.8	264	↑	po hlavnej, smer Považská Bystrica	15:30	15:19	15:08
176.2	17.0	264	↑	po hlavnej, smer Považská Bystrica	15:31	15:20	15:09
176.3	16.9	264		KO Púchov	15:31	15:20	15:09
179.7	13.5	279		ZO Nimnica - kúpele	15:36	15:25	15:14
180.2	13.0	297		KO Nimnica - kúpele	15:37	15:26	15:15
181.1	12.1	306		okres Považská Bystrica	15:39	15:27	15:16
184.4	8.8	287		ZO Udiča	15:43	15:31	15:20
184.7	8.5	279	↑	po hlavnej	15:43	15:31	15:20
184.9	8.3	280		KO Udiča	15:44	15:32	15:21
186.5	6.7	287		Litter zone / Waste zone - START	15:46	15:34	15:23
188.0	5.2	282		Litter zone / Waste zone - END	15:48	15:36	15:25
188.5	4.7	280		ZO Považská Bystrica, časť Orlové	15:49	15:37	15:25
189.9	3.3	281	→	smer Považská Bystrica, centrum - na most	15:51	15:38	15:27
190.1	3.1	282		ZO Považská Bystrica	15:51	15:39	15:27
190.4	2.8	286	↑		15:52	15:39	15:28
190.6	2.6	283	→	smer Žilina, k železničnej stanici	15:52	15:39	15:28
190.9	2.3	282	→	smer Žilina, na hlavnú cestu	15:52	15:40	15:28
191.2	2.0	281	↑	popod D1	15:53	15:40	15:29
191.3	1.9	284	↑	po Okružnej	15:53	15:40	15:29
191.5	1.7	282	↑	po hlavnej	15:53	15:41	15:29
191.7	1.5	285	→	po hlavnej	15:53	15:41	15:30
192.1	1.1	291	←	na Moyzesovu	15:54	15:42	15:30
192.5	0.7	290	→	na cestu č. 61, smer Trenčín	15:55	15:42	15:31
193.2	***0.0***	***291***		***POVAŽSKÁ BYSTRICA, pred OÚ CIEĽ / FINISH***	***15:56***	***15:43***	***15:32***

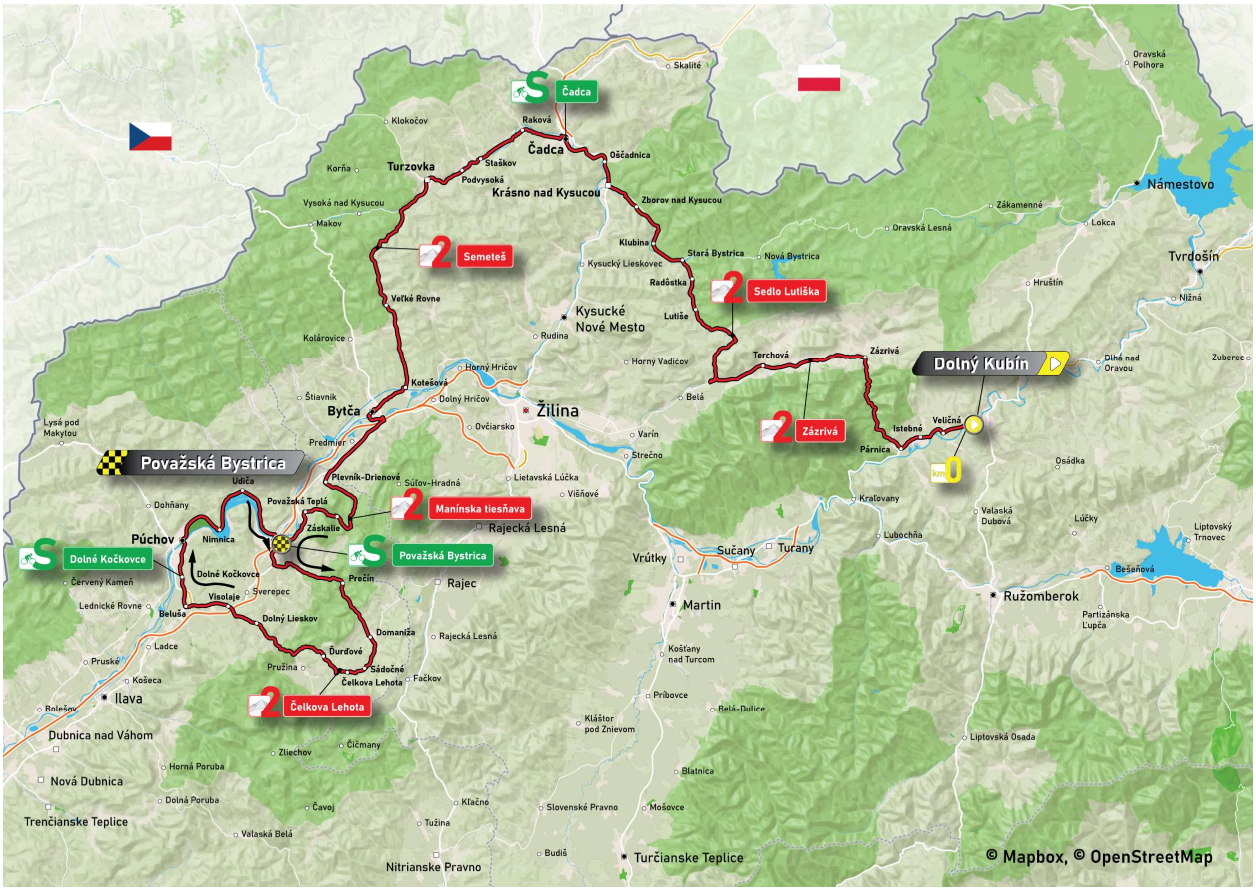
Čadca
Semeteš
Sedlo Lutiška
Zázrivá
Dolný Kubín
Považská Bystrica
Manínska tiesňava
Dolné Kočkovce
Považská Bystrica
Čelkova Lehota
Žilina
Bytča
Kysucké Nové Mesto
Turzovka
Krásno nad Kysucou
Púchov
Rajecká Lesná
Martin
Ružomberok
Námestovo
Tvrdošín
Dubnica nad Váhom
Ilava
Trenčianske Teplice
Nitrianske Pravno
Turčianske Teplice
© Mapbox, © OpenStreetMap

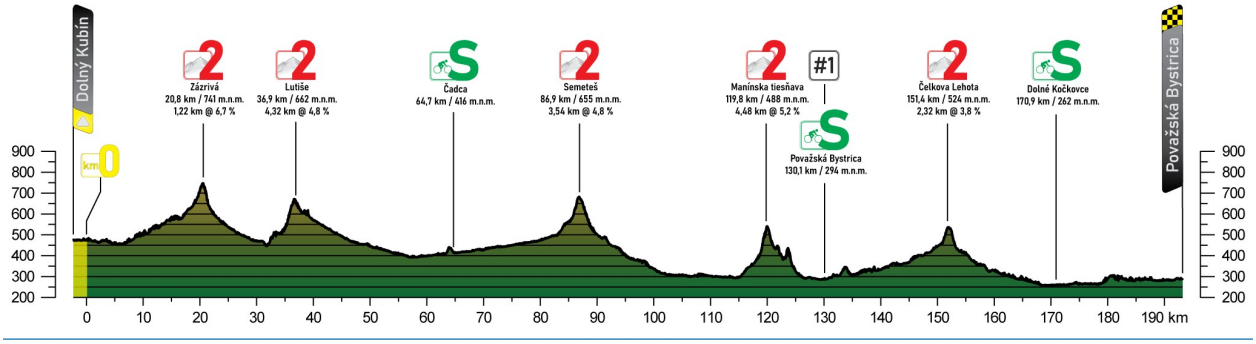
Dolný Kubín
Zázrivá
20,8 km / 741 m.n.m.
1,22 km @ 6,7 %
Lutiše
36,9 km / 662 m.n.m.
4,32 km @ 4,8 %
Čadca
64,7 km / 416 m.n.m.
Semeteš
86,9 km / 655 m.n.m.
3,54 km @ 4,8 %
Manínska tiesňava
119,8 km / 488 m.n.m.
4,48 km @ 5,2 %
#1
Považská Bystrica
130,1 km / 294 m.n.m.
Čelkova Lehota
151,4 km / 524 m.n.m.
2,32 km @ 3,8 %
Dolné Kočkovce
170,9 km / 262 m.n.m.
Považská Bystrica
900
800
700
600
500
400
300
200
0 10 20 30 40 50 60 70 80 90 100 110 120 130 140 150 160 170 180 190 km

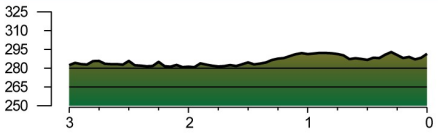
325
310
295
280
265
250
3 2 1 0

4. etapa	19. September 2021	Trenčianske Teplice – Trnava	159,2 km
4th stage	19th September 2021		

Vzdialenosť [km] od štartu	Vzdialenosť [km] do cieľa	n.m.v [m]		Smerovanie, doplnkové info	42 km/h	44 km/h	46 km/h
0.0				***TRENČIANSKE TEPLICE, Hotel Krym SLÁVNOSTNÝ ŠTART / HONORARY START***	***11:00***	***11:00***	***11:00***
0.1			←	Na ulicu Sinajova			
0.2			←	Na ulicu Šrobárova			
0.9				ÚŽP č.			
0.9			←	na ulicu Generála M. R. Štefánika, cesta č. 516			
0.0	***159.2***	***275***		***TRENČIANSKE TEPLICE ŠTART / START***	***11:02***	***11:02***	***11:02***
0.2	159.0	283	↑	smer Bánovce nad Bebravou, po ceste 516	11:03	11:03	11:03
1.3	157.9	345		KO Trenčianskej Teplic	11:05	11:05	11:05
2.8	***156.4***	***439***	2	***MACHNÁČ VRCHÁRSKA PRÉMIA / MOUNTAIN CAT 2***	***11:09***	***11:08***	***11:08***
9.5	149.7	274		ZO Motešice	11:16	11:16	11:15
9.9	149.3	264	→	po hlavnej	11:17	11:16	11:15
10.0	149.2	268	→	smer Trenčianskej Mitice, na cestu č. 1862	11:17	11:16	11:16
10.5	148.7	277		KO Motešice	11:18	11:17	11:16
12.4	146.8	293		ZO Neporadza	11:21	11:20	11:19
12.6	146.6	286	←	po hlavnej	11:21	11:20	11:19
12.9	146.3	285	←	po hlavnej	11:21	11:20	11:20
13.1	146.1	289	→	po hlavnej	11:22	11:21	11:20
14.0	145.2	295	↑	po hlavnej, smer Trenčianske Mitice	11:23	11:22	11:21
14.0	145.2	295		KO Neporadza	11:23	11:22	11:21
15.7	143.5	322		ZO Trenčianske Mitice	11:26	11:25	11:24
17.2	***142.0***	***355***	3	***Trenčianske Mitice VRCHÁRSKA PRÉMIA / MOUNTAIN CAT 3***	***11:28***	***11:27***	***11:26***
18.7	140.5	283	←	po hlavnej, po ceste č. 1862	11:30	11:29	11:28
18.8	140.4	281	↑	cez cestu č. 572, smer Trenčianskej Jastrabie	11:30	11:29	11:28
18.9	140.3	285		UŽP č. SP	11:30	11:29	11:28
19.1	140.1	295		KO Trenčianske Mitice, ZO Trenčianske Jastrabie	11:31	11:29	11:28
19.2	140.0	303	→	po hlavnej, po ceste č. 1862	11:31	11:30	11:28
19.3	139.9	306	←	smer Dubodiel, po ceste č. 1860	11:31	11:30	11:29
19.8	139.4	335	→	smer Dubodiel, na cestu č. 1861	11:32	11:31	11:30
20.6	138.6	348		KO Trenčianske Jastrabie	11:34	11:32	11:31
22.1	137.1	357	↑	po hlavnej, po ceste č. 1861	11:36	11:34	11:33
23.9	135.3	332		ZO Dubodiel	11:38	11:36	11:35
24.4	134.8	321	←	po hlavnej, smer Bánovce nad Bebravou	11:39	11:37	11:36
25.5	133.7	302		KO Dubodiel	11:40	11:38	11:37
27.0	132.2	266		okres Bánovce nad Bebravou	11:42	11:40	11:38
27.9	131.3	252		ZO Veľké Držkovce, časť Čuklasovce	11:43	11:41	11:39
28.5	130.7	246		KO Veľké Držkovce, časť Čuklasovce	11:44	11:42	11:40
29.9	129.3	232		ZO Veľké Držkovce, časť Horné Držkovce	11:45	11:43	11:42
30.1	129.1	241	→	smer Zlatníky, na cestu č. 1820	11:46	11:44	11:42
30.4	128.8	266		KO Veľké Držkovce, časť Horné Držkovce	11:47	11:45	11:43
32.2	127.0	279		ZO Cimenná	11:49	11:47	11:45
32.3	126.9	289	→	smer Zlatníky, po ceste č. 1820	11:50	11:47	11:45
32.5	126.7	309		KO Cimenná	11:50	11:48	11:46
33.0	126.2	328		Litter zone / Waste zone - START	11:51	11:49	11:47
34.0	125.2	308		Litter zone / Waste zone - END	11:52	11:50	11:48
34.6	124.6	268		ZO Zlatníky	11:53	11:50	11:48
34.9	124.3	263	←	smer Topoľčany, po hlavnej, ku ceste č. 1753	11:53	11:51	11:49
35.1	124.1	263	←	smer Topoľčany, na cestu č. 1753	11:53	11:51	11:49
35.8	123.4	255		KO Zlatníky	11:54	11:52	11:50
35.9	123.3	260		ZO Malé Hoste	11:55	11:52	11:50
37.5	121.7	259		KO Malé Hoste, ZO Pochabany	11:57	11:54	11:52
37.7	121.5	259	↑	po hlavnej, Smer Topoľčany, po ceste č. 1753	11:57	11:55	11:52
38.1	121.1	257		KO Pochabany	11:58	11:55	11:53
38.7	120.5	248		ZO Veľké Hoste	11:58	11:56	11:53
40.4	118.8	230		KO Veľké Hoste, ZO Libichava	12:01	11:58	11:55
41.2	118.0	222		KO Libichava	12:02	11:59	11:56
41.5	117.7	221		ZO Šišov	12:02	11:59	11:57
42.6	116.6	212	→	smer Topoľčany, po ceste č. 1753	12:03	12:01	11:58
43.1	116.1	227	←	smer Topoľčany	12:04	12:02	11:59
43.2	116.0	236	→	po hlavnej, smer Topoľčany, po ceste č. 1753	12:05	12:02	11:59
43.3	115.9	245		KO Šišov	12:05	12:02	11:59
44.2	115.0	252		Nitriansky kraj, okres Topoľčany	12:06	12:03	12:01
45.0	114.2	229		ZO Norovce	12:07	12:04	12:01

4. etapa	19. September 2021	Trenčianske Teplice – Trnava	159,2 km
4th stage	19th September 2021		

Vzdialenosť [km] od štartu	Vzdialenosť [km] do cieľa	n.m.v [m]		Smerovanie, doplnkové info	42 km/h	44 km/h	46 km/h
46.7	112.5	206		KO Norovce	12:09	12:06	12:03
47.4	111.8	202		ZO Solčianky	12:10	12:07	12:04
48.8	110.4	190		KO Solčianky	12:12	12:09	12:06
50.6	108.6	174		ZO Krušovce	12:14	12:11	12:08
50.6	108.6	175	→	smer Topoľčany, na cestu č. 64	12:14	12:11	12:08
53.9	105.3	175	→	smer Topoľčany, na ul. Štefánikova	12:19	12:16	12:12
54.5	104.7	175	←	smer Topoľčany, na ul. Krušovská	12:20	12:16	12:13
54.7	104.5	174		UŽP č. SP2408	12:20	12:17	12:13
54.8	104.4	180		KO Krušovce, ZO Topoľčany	12:20	12:17	12:14
56.5	102.7	178	→	na ul. M.R. Štefánika po ul. Pribinova	12:23	12:19	12:16
56.7	***102.5***	***177***		***Topoľčany, Námestie M.R. Štefánika RÝCHLOSTNÁ PRÉMIA / SPRINT***	***12:23***	***12:19***	***12:16***
56.8	102.4	175	←	vedľa kostola, na ul. Štúrova	12:23	12:20	12:16
56.9	102.3	173	→	na Námestie Sv. Cyrila a Metoda	12:23	12:20	12:16
57.0	102.2	172	←	na ul. Škultétyho	12:23	12:20	12:16
57.1	102.1	175	→	na ul.Čs. armády, po ceste č. 499, smer Piešťany	12:24	12:20	12:17
57.2	102.0	177	↑	po hlavnej, smer Piešťany, na nadjazd	12:24	12:20	12:17
58.2	101.0	179	↑	po hlavnej, smer Piešťany po ceste č. 499	12:25	12:21	12:18
58.8	100.4	182	←	po hlavnej, smer Piešťany po ceste č. 499	12:26	12:22	12:19
58.8	100.4	182	↑	ZO Továrniky	12:26	12:22	12:19
59.2	100.0	174	↑	po hlavnej, smer Piešťany po ceste č. 499	12:27	12:23	12:19
60.5	98.7	204	↑	KO Továrniky	12:29	12:25	12:21
60.7	98.5	203		ZO Nemčice	12:29	12:25	12:22
61.6	97.6	179	→	po hlavnej, smer Hlohovec na cestu č. 514	12:30	12:26	12:23
62.1	97.1	186		KO Nemčice, Litter zone / Waste zone - START	12:31	12:27	12:23
63.1	96.1	194		Litter zone / Waste zone - END	12:33	12:28	12:25
63.4	95.8	193		ZO Urmince	12:33	12:29	12:25
64.1	95.1	177	↑	smer Hlohovec	12:34	12:30	12:26
64.9	94.3	220		KO Urmince	12:36	12:31	12:27
67.1	92.1	203		ZO Horné Štitáre	12:38	12:34	12:30
67.9	91.3	201	←	po hlavnej ceste č. 514	12:40	12:35	12:31
68.4	90.8	209		KO Horné Štitáre	12:40	12:36	12:32
70.7	88.5	199		ZO Lužany	12:44	12:39	12:35
71.5	87.7	179		KO Lužany	12:44	12:40	12:36
73.3	85.9	189		ZO Veľké Ripňany	12:47	12:42	12:38
73.5	85.7	184	←	po hlavnej ceste č. 514, smer Hlohovec	12:47	12:43	12:38
74.3	84.9	167	←	smer Nitra, na cestu č. 1678	12:48	12:43	12:39
75.3	83.9	175		KO Veľké Ripňany	12:50	12:45	12:40
76.5	82.7	174		ZO Malé Ripňany	12:52	12:47	12:42
77.0	82.2	166	↑	po hlavnej, po ceste č. 1678	12:52	12:47	12:43
77.4	81.8	160		KO Malé Ripňany	12:53	12:48	12:43
78.4	80.8	176		ZO Biskupová	12:54	12:49	12:45
79.4	79.8	175		KO Biskupová	12:56	12:51	12:46
79.5	79.7	172		okres Nitra	12:56	12:51	12:46
80.2	79.0	173	→	smer Kapince, na cestu č. 1326	12:57	12:52	12:47
80.6	78.6	161		UŽP č. SP0861	12:57	12:52	12:47
80.8	78.4	155		ZO Kapince	12:57	12:52	12:47
80.9	78.3	155	→	po hlavnej, po ceste č. 1326	12:58	12:52	12:48
82.3	76.9	165		KO Kapince	13:00	12:54	12:50
83.1	76.1	176		Trnavský kraj, okres Hlohovec	13:01	12:56	12:51
83.7	75.5	182		ZO Merašice	13:02	12:57	12:52
84.1	75.1	183	←	smer Hlohovec, na cestu č. 514	13:03	12:57	12:52
84.2	75.0	185		KO Merašice	13:03	12:57	12:52
85.2	74.0	196	↑	po hlavnej smer Hlohovec, po ceste č. 514	13:04	12:59	12:54
87.5	71.7	190		ZO Dolné Trhovište	13:08	13:02	12:57
88.8	70.4	183	←	po hlavnej	13:09	13:03	12:58
89.5	69.7	181		KO Dolné Trhovište	13:10	13:04	12:59
93.0	66.2	271	→	po hlavnej smer Hlohovec, po ceste č. 514	13:17	13:10	13:05
93.1	***66.1***	***272***		***Hlohovec VRCHÁRSKA PRÉMIA / MOUNTAIN CAT 3***	***13:17***	***13:11***	***13:05***
95.8	63.4	161	←	na cestu č. 507	13:19	13:13	13:08
95.9	63.3	158		ZO Hlohovec	13:20	13:13	13:08
96.8	62.4	143	←	po hlavnej	13:21	13:14	13:09
97.0	62.2	144	→	po hlavnej	13:21	13:15	13:09

4. etapa	19. September 2021	Trenčianske Teplice – Trnava	159,2 km
4th stage	19th September 2021		

Vzdialenosť [km]		n.m.v [m]		Smerovanie, doplnkové info	42 km/h	44 km/h	46 km/h
od štartu	do cieľa						
97.2	62.0	146	⚠	UŽP č. SP1062	13:21	13:15	13:09
97.4	61.8	141	→	na ul. Zábranie	13:22	13:15	13:09
97.8	61.4	142	↑	po ul. Hlohová	13:22	13:16	13:10
98.3	60.9	152	→	smer Trnava, na cestu č. 513	13:23	13:17	13:11
98.9	60.3	145		KO Hlohovec	13:24	13:17	13:11
99.4	59.8	141	←	smer Šulekovo po ul. Priemyselná	13:24	13:18	13:12
99.6	59.6	140		KO Šulekovo	13:25	13:18	13:12
100.5	58.7	138	→	na ul. Osloboditeľov	13:26	13:19	13:13
100.6	58.6	142	←	na ul. Šulekova	13:26	13:20	13:14
101.0	58.2	141	↑	po Šulekovej	13:27	13:20	13:14
101.5	57.7	142	←	na Sereďskú, na cestu č. 1320	13:27	13:21	13:15
101.9	57.3	140		KO Hlohovec, časť Šulekovo	13:28	13:21	13:15
102.0	57.2	141		Litter zone / Waste zone - START	13:28	13:21	13:15
103.0	56.2	139		Litter zone / Waste zone - END	13:30	13:23	13:17
104.2	55.0	140	↑	po hlavnej, po ceste č. 1320	13:31	13:24	13:18
105.5	53.7	137		ZO Horné Zelenice	13:33	13:26	13:20
106.3	52.9	135		KO Horné Zelenice	13:34	13:27	13:21
106.7	52.5	134		ZO Dolné Zelenice	13:35	13:28	13:21
107.5	51.7	135		po hlavnej	13:36	13:29	13:22
108.0	51.2	132		KO Dolné Zelenice	13:37	13:30	13:23
109.7	49.5	133	↑	po hlavnej, smer Trnava, po ceste č. 1320	13:39	13:32	13:25
110.6	48.6	130		okres Trnava	13:40	13:33	13:26
112.0	47.2	131		ZO Šúrovce	13:42	13:35	13:28
112.6	46.6	136	→	smer Trnava, na cestu č. 1279	13:43	13:36	13:29
113.0	46.2	131	⚠	UŽP č. SP1841	13:44	13:36	13:30
113.5	45.7	132	→	smer Trnava, po ceste č. 1279	13:44	13:37	13:30
113.8	45.4	134	→	smer Trnava	13:45	13:37	13:31
114.3	44.9	132		KO Šúrovce	13:45	13:38	13:31
114.4	44.8	129	↑	smer Trnava, po ceste č. 1279	13:46	13:38	13:31
117.1	42.1	132		ZO Zavar	13:49	13:42	13:35
117.7	41.5	136	↑	smer Trnava	13:50	13:43	13:36
118.4	40.8	143		KO Zavar, ponad D1	13:51	13:44	13:37
120.0	39.2	150	→	smer Trnava	13:54	13:46	13:39
122.0	37.2	156	↑	smer Trnava	13:57	13:49	13:42
122.4	36.8	153	←	smer Trnava	13:57	13:49	13:42
122.8	36.4	150	→	smer Senica, na cestu č. 51	13:58	13:50	13:43
124.3	34.9	155	↑		14:00	13:52	13:45
125.5	33.7	154	→	smer Centrum	14:02	13:54	13:46
125.7	33.5	156		ZO Trnava	14:02	13:54	13:46
125.8	33.4	154	←	na Špačinskú cestu, popod podjazd na cestu č. 504	14:02	13:54	13:46
125.9	33.3	154	↑	po Špačinskej ceste, smer Trnava - Centrum	14:02	13:54	13:47
126.5	32.7	156	↑	po hlavnej, po Špačinskej ceste	14:03	13:55	13:47
126.9	32.3	153	↑	druhý výjazd, po Špačinskej ceste, smer Centrum	14:04	13:55	13:48
127.4	31.8	147	↑	po Špačinskej ceste	14:04	13:56	13:48
127.5	31.7	147	→	smer Centrum, na ul. Rybníková, na cestu č. 61	14:04	13:56	13:49
127.9	31.3	145	↑	po ul. Rybníková	14:05	13:57	13:49
128.1	31.1	145	→	na ul. M.R. Štefánika, k pešej zóne	14:05	13:57	13:49
128.6	***30.6***	***152***	S #1	***Trnava, Centrum*** ***RÝCHLOSTNÁ PRÉMIA / SPRINT***	***14:06***	***13:58***	***13:50***
128.7	30.5	150	→	na ul. Radlinského	14:06	13:58	13:50
128.8	30.4	151	→	po ul. Radlinského, popod hradný múr	14:06	13:58	13:50
128.9	30.3	151	↑	cez ul. Hospodárska	14:06	13:58	13:50
128.9	30.3	151	↑	na ul. Študentská	14:06	13:58	13:50
129.0	30.2	148	↑	cez ulicu Študentská	14:07	13:58	13:51
129.1	30.1	149	↑	cez ulicu Študentská	14:07	13:58	13:51
129.2	30.0	148	↑	cez ulicu Študentská	14:07	13:58	13:51
129.2	30.0	148	→	na ul. Jána Bottu	14:07	13:58	13:51
129.7	29.5	152	↑	po hlavnej na Okružné námestie	14:08	13:59	13:52
130.1	29.1	152	↑	na ul. Š. Moyzesa	14:08	14:00	13:52
130.2	29.0	153	↑	po hlavnej, po ul. Š. Moyzesa	14:08	14:00	13:52
130.3	28.9	151	↑	po hlavnej, po ul. Š. Moyzesa	14:08	14:00	13:52
130.5	28.7	150	←	smer Bratislava na ul. Ružindolská, cesta č. 504	14:09	14:00	13:53
131.0	28.2	152	⚠	UŽP č. SP0453	14:09	14:01	13:53

4. etapa	19. September 2021	Trenčianske Teplice – Trnava	159,2 km
4th stage	19th September 2021		

Vzdialenosť [km]		n.m.v [m]		Smerovanie, doplnkové info	42 km/h	44 km/h	46 km/h
od štartu	do cieľa						
132.0	27.2	151		KO Trnava	14:11	14:02	13:54
133.0	26.2	149		Litter zone / Waste zone - START	14:12	14:04	13:56
134.0	25.2	144		Litter zone / Waste zone - END	14:14	14:05	13:57
134.3	24.9	147	↑	po ceste č. 504, smer Modra	14:14	14:05	13:57
136.1	23.1	171		ZO Ružindol	14:17	14:08	14:00
137.9	21.3	178		KO Ružindol	14:20	14:11	14:03
138.2	21.0	176	→	smer Borová, na cestu č. 1293	14:20	14:11	14:03
140.6	18.6	210		ZO Borová	14:24	14:15	14:06
140.8	18.4	211	→	po hlavnej	14:24	14:15	14:07
141.2	***18.0***	***223***	S	***Borová, č.d. 89 RÝCHLOSTNÁ PRÉMIA / SPRINT***	***14:25***	***14:16***	***14:07***
141.6	17.6	230		KO Borová	14:26	14:16	14:08
143.9	15.3	198		ZO Dlhá	14:29	14:19	14:11
144.4	14.8	183	←	po hlavnej, po ceste č. 1293	14:29	14:20	14:11
144.6	14.6	186	→	smer Trnava, na cestu 1295	14:29	14:20	14:11
144.8	14.4	185		KO Dlhá	14:30	14:20	14:12
147.2	12.0	199		ZO Košolná	14:33	14:24	14:15
147.7	11.5	187	→	smer Trnava, po ceste č. 1295	14:34	14:24	14:16
148.4	10.8	184		KO Košolná	14:35	14:25	14:16
149.2	10.0	187		ZO Suchá nad Parnou	14:36	14:26	14:17
150.4	8.8	165	←	po hlavnej, po ceste č. 1295	14:38	14:28	14:19
151.2	8.0	163	→	smer Trnava, po ceste č. 1295	14:39	14:29	14:20
151.8	7.4	169		KO Suchá nad Parnou	14:40	14:30	14:21
152.2	7.0	171		ZO Zvončín	14:40	14:30	14:21
152.6	6.6	175		KO Zvončín	14:41	14:31	14:22
153.0	6.2	177		Litter zone / Waste zone - START	14:41	14:31	14:22
154.5	4.7	164		Litter zone / Waste zone - END	14:43	14:33	14:24
156.1	3.1	153		ZO Trnava	14:45	14:35	14:26
156.8	2.4	151	⚠	UŽP č. SP0454	14:46	14:36	14:27
157.3	1.9	155	↑	smer Centrum, na cestu č. 504, smer Nitra, po Trstínskej ceste	14:47	14:37	14:28
157.6	1.6	148	→	smer Centrum (bypass), po Trstínskej ceste	14:48	14:37	14:28
158.1	1.1	153	←	na ulicu Šrobárova (protismer), po ceste č.61	14:48	14:38	14:29
158.5	0.7	149	↑	po hlavnej, po ceste č. 61	14:49	14:39	14:29
158.6	0.6	150	→	na ul. M.R. Štefánika	14:49	14:39	14:29
159.2	***0.0***	***148***	⚑	***TRNAVA, Centrum, ul. M.R. Štefánika CIEĽ / FINISH***	***14:50***	***14:39***	***14:30***

Trenčianske Teplice
Dubnica nad Váhom
Trenčín
Machnáč
Dolná Poruba
Čierna Lehota
Drietoma
Nová Bošáca
Kostolná-Záriečie
Trenčianska Turná
Melčice-Lieskové
Trenčianske Stankovce
Motešice
Trenčianske Mitice
Neporadza
Moravské Lieskové
Trenčianske Bohuslavice
Trenčianske Jastrabie
Trenčianske Mitice
Vrbovce
Stará Myjava
Bzince pod Javorinou
Beckov
Svinná
Stará Turá
Nové Mesto nad Váhom
Dubodiel
Veľká Hradná
Podlužany
Myjava
Hrašné
Veľké Držkovce
Sobotište
Jablonka
Hrachovište
Čachtice
Hôrka nad Váhom
Cimenná
Bánovce nad Bebravou
Rybky
Považany
Zlatníky
Malé Hoste
Priepasné
Krajné
Haláčovce
Senica
Pochabany
Veľké Hoste
Libichava
Brezová pod Bradlom
Košariská
Podolie
Rybany
Horná Streda
Šišov
Prašník
Prašice
Noroce
Partizánske
Vrbové
Solčianky
Jablonica
Tesáre
Krušovce
Chynorany
Šterusy
Trebatice
Piešťany
Cerová
Bošany
Chtelnica
Bojná
Tovarníky
Topoľčany
Klátova Nová Ves
Prievaly
Borovce
Dechtice
Radošina
Hájna Nová Ves
Nemčice
Solčany
Rakovice
Horné Štitáre
Urmince
Topoľčany
Trstín
Naháč
Drahovce
Veľké Ripňany
Lužany
Veľké Kostoľany
Ludanice
Kovarce
Smolenice
Horné Otrokovce
Horné Obdokovce
Dolná Krupá
Jaslovské Bohunice
Madunice
Horné Trhovište
Malé Ripňany
Horné Orešany
Boleráz
Merašice
Oponice
Biskupová
Malženice
Preseľany
Špačince
Hlohovec
Kapince
Trnava
Dolné Trhovište
Košolná
Dlhá
Suchá nad Parnou
Šulekovo
Malé Zálužie
Hlohovec
Výčapy-Opatovce
Kostoľany pod Tríbečom
Častá
Zvončín
Borová
Lukáčovce
Borová
Ružindol
Horné Zelenice
Jelenec
Dolné Zelenice
Rišňovce
Zbehy
Neverice
Budmerice
Zavar
Dvorníky
Kolíňany
Hrnčiarovce nad Parnou
Modra
Trnava
Nitrianske Hrnčiarovce
Beladice
Šúrovce
Zemianske Sady
Báhoň
Vlčkovce
Veľké Zálužie
Nitra
Šenkvice
Vinohrady nad Váhom
Veľký Lapáš
Nová Ves

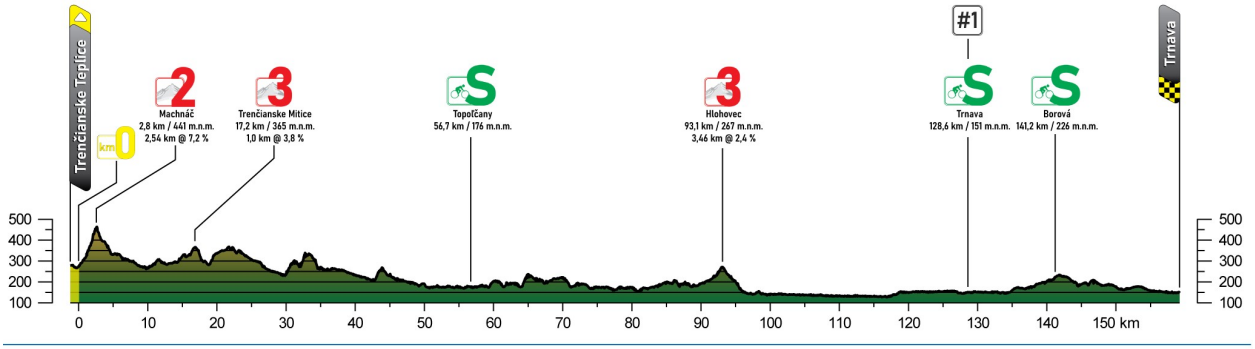
Trenčianske Teplice
Trnava
#1
Machnáč
2,8 km / 441 m.n.m.
2,54 km @ 7,2 %
Trenčianske Mitice
17,2 km / 365 m.n.m.
1,0 km @ 3,8 %
Topoľčany
56,7 km / 176 m.n.m.
Hlohovec
93,1 km / 267 m.n.m.
3,46 km @ 2,4 %
Trnava
128,6 km / 151 m.n.m.
Borová
141,2 km / 226 m.n.m.
500
400
300
200
100
0
10
20
30
40
50
60
70
80
90
100
110
120
130
140
150 km

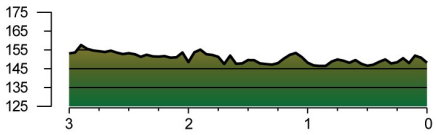
175
165
155
145
135
125
3
2
1
0