

# Rozvojový plán mesta

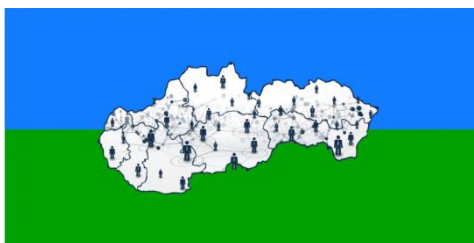
## Medzev

### 2024 - 2030



*v rámci národného projektu Rozvojové tímy I. podporeného ESF +*

Verzia 1.0



## Obsah rozvojového plánu mesta Medzev

Zoznam tabuliek .....	3
Zoznam grafov .....	3
1. Úvod .....	4
2. Zapojenie verejnosti do prípravy RPO prostredníctvom komunitných fór a fokusových skupín.....	8
3. Analytická časť .....	9
3.1. Analýza súčasného stavu .....	9
3.2. SWOT analýzy .....	16
4. Strategická časť .....	20
4.1. Vízia, ciele a priority .....	20
5. Programová časť .....	22
5.1. Opatrenia a plánované projekty .....	22
6. Realizačná časť .....	23
6.1. Inštitucionálne a organizačné zabezpečenie realizácie RPM.....	23
Popis úloh jednotlivých partnerov pri realizácii RPM.....	23
6.2. Popis postupov organizačného a inštitucionálneho zabezpečenia realizácie.....	23
6.2. Finančný plán.....	24
6.3. Monitorovanie a hodnotenie .....	25
7. Záver .....	27
8. Zoznam použitých skratiek.....	28
9. Zoznam použitej literatúry.....	28
Príloha.....	29
1.1 Spracovatelia rozvojového plánu mesta Medzev .....	29

## Zoznam tabuliek

<i>Tabuľka 1. Základné informácie o meste Medzev</i> .....	5
<i>Tabuľka 2 Štruktúra národnosti obyvateľov mesta Medzev</i> .....	8
<i>Tabuľka 3 Vývoj počtu obyvateľov mesta Medzev</i> .....	10
<i>Tabuľka 4 Veková štruktúra obyvateľstva mesta Medzev</i> .....	10
<i>Tabuľka 5 Porovnanie nárastu populácie a úmrtnosti v meste Medzev</i> .....	11
<i>Tabuľka 6 Porovnanie pohybu obyvateľstva v meste Medzev</i> .....	11
<i>Tabuľka 7 Náboženské zloženie obyvateľstva mesta Medzev</i> .....	12
<i>Tabuľka 8 Vzdelanostná štruktúra obyvateľstva</i> .....	14
<i>Tabuľka 9 Deti navštevujúce ZŠ a MŠ</i> .....	15
<i>Tabuľka 10 SWOT analýza VZDELAVANIE</i> .....	16
<i>Tabuľka 11 SWOT analýza BÝVANIE</i> .....	17
<i>Tabuľka 12 SWOT analýza ZAMESTNANIE</i> .....	18
<i>Tabuľka 13 Prioritné oblasti a opatrenia</i> .....	22
<i>Tabuľka 14 Indikatívny finančný plán na celú realizáciu RPM</i> .....	24
<i>Tabuľka 15 Zoznam použitých skratiek</i> .....	28

## Zoznam grafov

<i>Graf 1 Vývoj počtu obyvateľov mesta Medzev</i> .....	10
<i>Graf 2 Porovnanie nárastu populácie a úmrtnosti v meste Medzev</i> .....	11
<i>Graf 3 Pohyb obyvateľstva v meste Medzev</i> .....	12
<i>Graf 4 Náboženské zloženie obyvateľstva mesta Medzev</i> .....	12

## 1. Úvod

Mesto Medzev je otvorené všetkým výzvam a príležitostiam, ktoré prispievajú k rozvoju našej spoločnosti a skvalitneniu životnej úrovne našich občanov.

Od novembra 2023 v našom meste Medzev pôsobí Národný projekt Rozvojové tímy I. Ide o pilotný národný projekt, ktorý podporuje vzájomné učenie sa, desegregáciu a súdržnosť celej sídelnej komunity. Naše mesto patrí medzi 60 zapojených obcí, kde sa daný projekt realizuje.

Hlavným cieľom projektu je integrovaný komplexný prístup so zameraním na zlepšovanie životných podmienok s dôrazom na charakter potrieb a špecifických problémov cieľovej skupiny v našom meste. Realizácia projektu v sebe zahŕňa aktivity v oblasti vzdelávania, bývania, zamestnanosti a sociálnej oblasti, ktoré sú v previazanosti na aktivity s infraštruktúrnymi investíciami, z ktorých bude mať prospech celé mesto.

Rozvojový plán mesta je komplexný dokument, ktorý **identifikuje potreby, stanovuje ciele a stratégie na zlepšenie životných podmienok obyvateľov a rozvoj mesta ako celku.** Táto štruktúra poskytuje rámec pre tvorbu komplexného a účinného rozvojového plánu mesta, ktorý zabezpečí udržateľný rozvoj a prosperitu mesta. Vychádza z poznania situácie a konkrétnych potrieb obyvateľov, podnikateľov, záujmových skupín a ďalších subjektov v území, formuluje ich predstavu o budúcnosti spolu s činnosťami na jej zabezpečenie. RPM koncepčne a systémovo analyzuje súčasnosť a určuje budúcnosť rozvoja spolu s plánovanými investičnými projektami a finančným plánom na ich zabezpečenie.

*Spracovala: Mgr. Denisa Foxová*



## ERB MESTA / VLAJKA MESTA

### MEDZEV



### Základné informácie

Tabuľka 1. Základné informácie o meste Medzev

<b>Štát</b>	Slovenská republika
<b>Región</b>	Košický
<b>Okres</b>	Košice - okolie
<b>Historický región</b>	Abov (Košice – okolie)
<b>Nadmorská výška</b>	318 m.n.m
<b>Rozloha</b>	31,861 km <sup>2</sup> (3186 ha)
<b>Počet obyvateľov</b>	4133
<b>Prvá písomná zmienka</b>	1359
<b>Primátor</b>	Mgr. Ing. Radoslav Gedeon
<b>Územný plán mesta Medzev</b>	áno
<b>Počet poslancov mesta Medzev</b>	11 (z toho 3 MRK)
<b>Dátum schválenia RPM Medzev:</b>	24.6.2024
<b>Dátum platnosti:</b>	25.6.2024 – 30.9.2030
<b>Publikovaný verejne:</b>	25.6.2024

(zdroj: [www.medzev.sk](http://www.medzev.sk), vlastné spracovanie)

### Popis miesta, obce regiónu

#### História

Mesto Medzev bolo založené nemeckými kolonistami, ktorých do krajiny pozval, po tatárskych vpádoch v roku 1241, prostredníctvom svojich poslov vtedajší uhorský kráľ Belo IV. Prvé osídlenie sa uskutočnilo severozápadne od terajšieho Medzeva v oblasti s názvom Dorfel (Dedinka). Pôvodné obyvateľstvo ešte aj dnes hovorí v prevažnej väčšine nemeckým nárečím po mantácky a obyvatelia sa medzi sebou nazývajú mantákmi.

## **Založenie Medzeva**

Nižný Medzev vznikol až v 14. storočí, hoci pôvodné osídlenie tohto územia je omnoho skoršie. Na pozvanie Arpádovcov ho po tatárskom vpáde v 2. polovici 13. storočia kolonizovali nemeckí osadníci. Prví nemeckí kolonisti sa tu usadili na mieste, kde sa potok Pivónia, dnes Pivering, vlieva do riečky Bodvy. Je to asi 2 km západne od stredu dnešného Nižného Medzeva. Toto územie okolo sútoku sa dnes nazýva Dorfel, čo v preklade znamená

dedinka. Obyvatelia Dorflu sa v prvej polovici 14. storočia presťahovali nižšie do oblasti tzv. Grundu (terajšia ulica Grunt). Urobili tak s najväčšou pravdepodobnosťou kvôli nedostatku pitnej vody. Okrem toho na novom mieste mali viac ornej pôdy, lúk a pastvín i lepšie možnosti stavby početných hámrov na rieke Bodve a jej mnohých prítokoch. Odkiaľ sem nemeckí kolonisti prišli, nie je známe. Pravdepodobne boli flámskeho pôvodu.

O vzniku názvu Medzev sa zachovali rôzne povesti. Jedna z nich hovorí, že pomenovanie Medzev dostalo toto územie podľa mena istej ženy, ktorá sa volala Metzen a usadila sa so svojimi ľuďmi v už spomínanom Dorfli. Iná povesť je tiež o žene menom Metzen, ktorá vraj zachránila obyvateľov osady (Grundu) pred drakom, ktorý sa živil mladými devami. Metzen, podľa povesti, zhotovila olovenú bábku, obliekla ju ako dievča a položila pred vchod drakovej skrýše. Keď drak bábku zožral, zahynul. Osadníci potom z vďačnosti nazvali svoju obec Metzenseifen, čiže Medzev. Tieto povesti majú určité reálne jadro. Pôvodný názov obce Medzev - Metzenseifen je zložený z dvoch častí. Prvá časť je zdrobnenina nemeckého ženského mena Mechildis resp. Methildis (Matilda) - Metzen. Druhou časťou je slovo seifen, ktoré v reči spíšskych Nemcov znamená potok. Ako sa Nižný Medzev po stáročia vyvíjal, vývojom prechádzali aj jeho názvy a v roku 1920 dostal názov Nižný Medzev.

Nižný Medzev spolu s Vyšným Medzevom až do 18. storočia patrili pod správu jasovského kláštora. Prvá písomná zmienka o Nižnom Medzeve je z r. 1359.

## **Hámre**

Obyvatelia pôvodného Medzeva sa už od najstarších čias živilo okrem poľnohospodárstva a baníctva aj spracovaním kovov v hámroch. Prvý písomný doklad o Medzevských hámroch pochádza zo 14. storočia.

## **Opis miesta a jeho poloha**

Pahorkatinný až vrchovinný chotár Medzeva sa rozkladá na východných svahoch Slovenského rudohoria v západnej časti Košickej kotliny. Mestečko leží 36 km na západ od Košíc v doline riečky Bodvy.

*(Zdroj: Program hospodárskeho rozvoja a sociálneho rozvoja mesta Medzev)*

Poloha mesta v rámci Slovenskej republiky

Poloha v rámci Košického kraja



## Občianska vybavenosť v Meste Medzev

Mesto Medzev má v zásade vybudovanú základnú vybavenosť. V meste sa nachádza:

- Materská škôlka na Mariánskom námestí a alokované pracovisko Materskej škôlky na Kováčskej ulici, kde je potrebná rekonštrukcia z dôvodu nízkej kapacity miest pre deti,
- Základná škola, ktorá má 1. aj 2. stupeň,
- Stredná škola agrotechnická Moldava nad Bodvou, ktorá má alokované pracovisko v Medzeve a poskytuje tu dvojročné učebné odbory: stavebná výroba, technické služby v autoservise, lesná výroba, praktická žena a trojročné odbory: krajčír – dámske odevy, murár,
- Základná umelecká škola v Medzeve,
- v meste sa nachádzajú 3 autobusové zastávky,
- železničná stanica, ktorá v súčasnosti nie je funkčná - slúži len na prepravu nákladov (dreva),
- v meste je cintorín, dom smútku,
- v meste sa nachádza pošta, knižnica,
- kúpalisko, hvezdáreň, múzeá.

Mesto Medzev má k dispozícii kultúrny dom, ktorý sa dá využiť viacúčelovo. Ďalej je k dispozícii zrekonštruovaná historická sála. V meste sa nachádza Karpatskonemecký spolok, ktorý na pravidelnej báze spolu s mestom organizuje Dni mesta Medzev. Ďalej tu pôsobí rímsko-katolícka farnosť s farou a kostolom. Ku kultúrnym účelom slúži tiež hvezdáreň, Múzeum kinematografie rodiny Schusterovej, Technické múzeum – Tischlerov hámor – národná kultúrna pamiatka v Šugovskej doline.

Pre športové vyžitie občanov má mesto k dispozícii futbalové ihrisko s tribúnou, kúpalisko a v areáli ZŠ multifunkčné ihrisko.

V meste Medzev sa nachádza maloobchodná sieť predajní a rôznorodosť poskytovaných služieb napr. kaderníctva, kozmetika, pedikúra a pod. a sieť stravovacích zariadení.

Zdravotnícke služby sú v meste poskytované v zdravotníckom zariadení, kde sa nachádzajú všeobecní lekári, pediater, gynekológ, stomatológ a rehabilitačné služby poskytované - CUMULUS s.r.o., občania majú k dispozícii i lekára.

V meste Medzev sa nenachádza žiaden sociálny podnik. Mesto Medzev je zriaďovateľom Mestského podniku služieb mesta Medzev a Mestského podniku lesov.

V meste Medzev sa nachádzajú i ďalšie firmy Rosenberg – Slovakia s.r.o., Kolonial Košice a.s., EUCOS SK s.r.o., Transport Systems spol. s.r.o. atď.

Mesto Medzev má zriadený Dobrovoľný hasičský zbor mesta Medzev a Mestskú políciu mesta Medzev.

V odlúčenej časti na Kováčskej ulici (Rómska osada) sa nachádza 9. obchodov s potravinami a miešaným tovarom a 2. krčmy. (zdroj: vlastné spracovanie)

## Obyvateľstvo v meste Medzev

### Tabuľka 2 Štruktúra národnosti obyvateľov mesta Medzev

Celkový počet obyvateľov obce		Počet Rómov	Podiel Rómov (%)
<b>SODB 2011</b>	<b>4261</b>	77	1,8
<b>ARK 2013</b>	<b>3964</b>	1201	30,3
<b>ARK 2019</b>	<b>4061</b>	1401-1500	34,5 - 40
<b>SODB 2021</b>	<b>4107</b>	126	3,07

(zdroj: SODB 2011,2021, ARK 2013,2019)

## **2. Zapojenie verejnosti do prípravy RPO prostredníctvom komunitných fór a fokusových skupín**

Verejnosť v meste Medzev bola zapojená do zberu prípravy Rozvojového plánu mesta Medzev prostredníctvom komunitného fóra a fokusových skupín.

Komunitné fórum sa v meste Medzev konalo dňa 12.3. 2024. Prvé komunitné fórum sa nieslo v znamení získavania podnetov, problémov a potrieb občanov mesta Medzev, ktorých mapovanie je pre mesto dôležité. Informácia o konaní komunitného fóra bola rozšírená prostredníctvom členov Rozvojového tímu I. mesta Medzev a to osobnými pozvaniami, fb stránke rozvojového tímu, rozhlasu Mestského kultúrneho strediska mesta Medzev, aplikácie mesta Medzev o konajúcej udalosti v meste, emailom a zverejnením na stránke mesta. Počet zúčastnených na komunitnom fóre 51 vrátane členov ÚSVRK a rozvojového tímu.

Nosnou časťou spracovania rozvojového plánu mesta Medzev boli fokusové skupiny, ktoré sa konali v mesiaci Marec 2024 a začiatkom Apríla 2024 v Banketovej miestnosti Mestského kultúrneho strediska v Medzeve na nasledovné témy:

- úvodná fokusová skupina sa konala dňa 6.3. 2024,
- vzdelávanie a protirómsky rasizmus sa konala dňa 13.3. 2024,
- bývanie a protirómsky rasizmus sa konala dňa 20.3. 2024,
- zamestnanosť a protirómsky rasizmus sa konala dňa 3.4. 2024.

Členovia fokusových skupín zahrňali zástupcov podľa oblasti záujmov, aby sa dosiahla čo najväčšia diverzita názorov a skúseností. (viď. príloha)

Z komunitného fóra a fokusových skupín boli spracované zápisnice a prezenčné listiny, ktoré sú dostupné na internetovej stránke mesta Medzev.

Výstupy z daných fokusových skupín SWOT analýzy na jednotlivé témy (silné, slabé stránky mesta Medzev a príležitosti, ohrozenia v meste Medzev), Vízia mesta Medzev do roku 2030 sú spracované v tomto Rozvojovom pláne mesta Medzev. Účastníci fokusových skupín boli miestni aktívni občania (viď. zoznam členov fokusovej skupiny).

Zapojením širokého spektra aktérov sa dosiahlo, že RPM je výsledkom participatívneho procesu, ktorý zohľadňuje rôznorodé potreby a ciele celej komunity. Týmto spôsobom sa zabezpečila vyššia akceptácia a podpora dokumentu zo strany verejnosti a socioekonomických partnerov. (zdroj: vlastné spracovanie)

### 3. Analytická časť

Analytická časť je výsledkom analýzy dostupných strategických dokumentov, mapovania v meste, štúdiá a analýzy štatistických údajov. Úlohou tejto časti je, čo najpresnejšie zhrnúť všetky údaje, ktoré charakterizujú riešené územie po ekonomickej, geografickej, sociálnej, demografickej, kultúrnej a vzdelanostnej stránke.

Analýza potrieb a identifikovanie hlavných problémov, s ktorými sa mesto stretáva bolo realizované prostredníctvom mapovania rozvojového tímu. Mapovanie bolo realizované prostredníctvom nasledovných metód a to: pološtrukturovaný rozhovor a pozorovanie. Ďalšia analýza potrieb a identifikovanie hlavných problémov prebehlo počas komunitného fóra a fokusových skupín.

#### 3.1. Analýza súčasného stavu

##### Demografický prehľad obyvateľstva mesta Medzev

###### Obyvateľstvo

Úroveň sociálneho rozvoja charakterizuje niekoľko ukazovateľov, medzi ktoré patrí aj demografická situácia a zloženie obyvateľstva. Štruktúra obyvateľstva je výsledkom základných demografických procesov reprodukcie, či už prirodzených (pôrodnosť, úmrtnosť) alebo mechanických (sťahovanie) a sú statickými charakteristikami populácie. Je dôležité vymedziť demografické trendy a v rámci nich aj náboženskú, národnostnú a vzdelanostnú štruktúru obyvateľstva. K základným demografickým ukazovateľom patrí aj dynamika obyvateľstva, ktorá sa vyjadruje prirodzeným a migračným pohybom. **Celkový počet obyvateľov mesta v roku 2023 bol 4 133.**

###### Základná charakteristika

Štát:



Slovenská republika

Región: Košický

Okres:

Košice –okolie

**Rozloha:** 31,861 km<sup>2</sup> (3 186 ha)

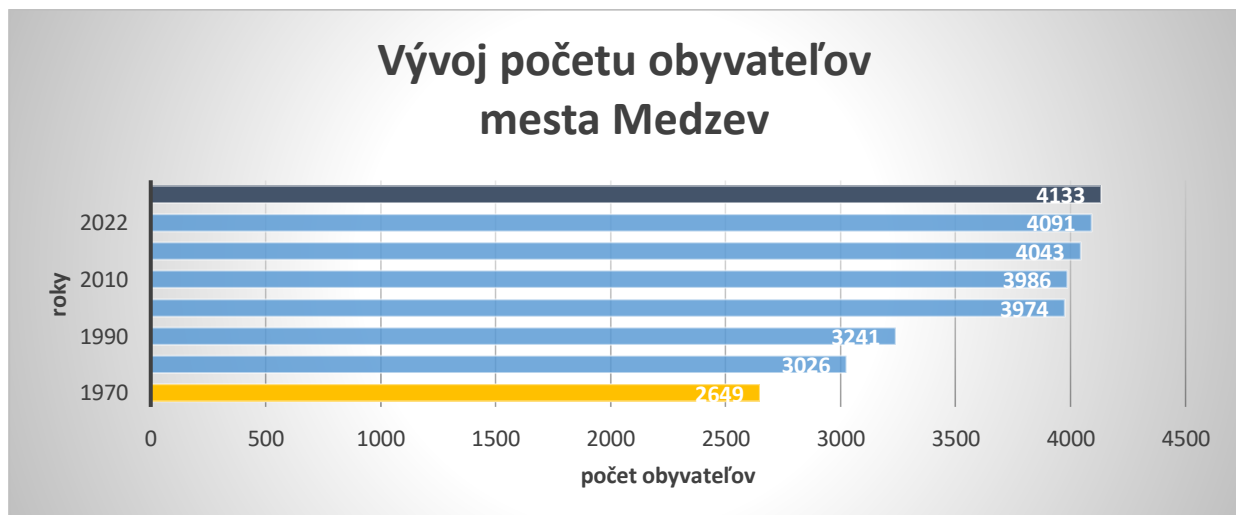
**Hustota:** 129,44 obyv./ km<sup>2</sup>

**Tabuľka 3 Vývoj počtu obyvateľov mesta Medzev**

VÝVOJ POČTU OBYVATEĽOV MESTA MEDZEV								
Roky	1970	1980	1990	2000	2010	2021	2022	2023
Počet obyvateľov	2649	3026	3241	3974	3986	4043	4091	4133

(zdroj: MSÚ Medzev)

**Graf 1 Vývoj počtu obyvateľov mesta Medzev**



(zdroj: MSÚ Medzev)

### **Štruktúra obyvateľstva podľa veku a pohlavia**

Veková štruktúra je základným ukazovateľom pre posúdenie budúceho vývoja populácie. Najväčší podiel pripadá na obyvateľov v produktívnom veku, najmenší podiel na obyvateľov pripadá v poproduktívnom veku.

**Tabuľka 4 Veková štruktúra obyvateľstva mesta Medzev**

VEKOVÁ ŠTRUKTÚRA MESTA MEDZEV					
Počet obyvateľov	4133 z toho:	MUŽI	2090	ŽENY	2043
Vek	Spolu				
Deti do 18. mes.	69	Mužov	37	Žien	32

Deti 18. mes. až 3. roky	105	Mužov	54	Žien	51	
Deti 3. roky až 6 rokov	177	Mužov	100	Žien	77	
Školopovinné deti 6. až 16 rokov	579	Mužov	311	Žien	268	
Deti 17 až 18 rokov	111	Mužov	63	Žien	48	
<b>DOŠPELÍ</b>	<b>SPOLU</b>	3092	Mužov	1525	Žien	1567
	z toho 18 až 55 rokov	2035	Mužov	1051	Žien	984
	z toho 55 až 65 rokov	468	Mužov	228	Žien	240
	z toho 65 až 100 rokov	589	Mužov	246	Žien	343
	z toho 100 a viac	0	Mužov	0	Žien	0

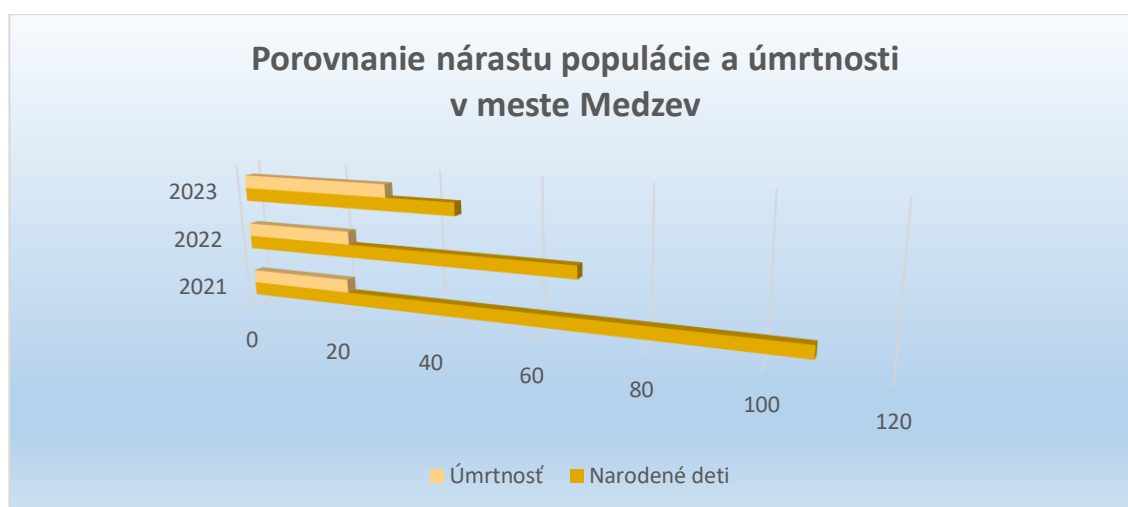
(zdroj: MSÚ Medzev)

**Tabuľka 5 Porovnanie nárastu populácie a úmrtnosti v meste Medzev**

<b>POROVNANIE NÁRASTU POPULÁCIE A ÚMRTNOSTI V MESTE MEDZEV</b>			
<b>Roky</b>	<b>2021</b>	<b>2022</b>	<b>2023</b>
<b>Narodené deti</b>	108	68	45
<b>Úmrtnosť</b>	21,53	22,48	31

(zdroj: MSÚ Medzev)

**Graf 2 Porovnanie nárastu populácie a úmrtnosti v meste Medzev**



(zdroj: MSÚ Medzev)

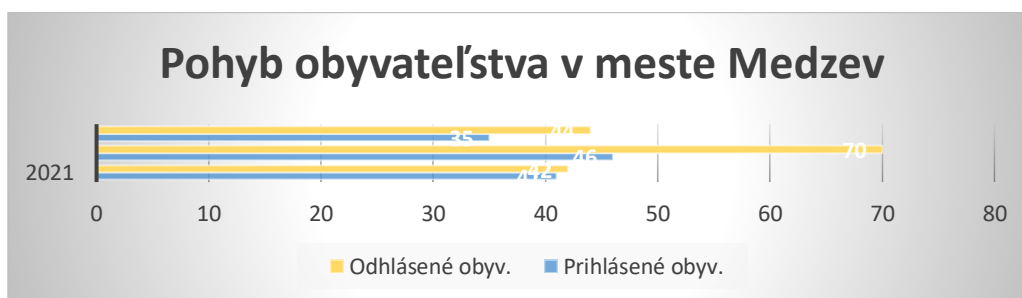
**Tabuľka 6 Porovnanie pohybu obyvateľstva v meste Medzev**

### POHYB OBYVATEĽSTVA V MESTE MEDZEV

Roky	2021	2022	2023
Prihlásené obyv.	41	46	35
Odhlásené obyv.	42	70	44

(zdroj: MSÚ Medzev)

**Graf 3 Pohyb obyvateľstva v meste Medzev**



(zdroj: MSÚ Medzev)

### Štruktúra obyvateľstva podľa národnosti

Podľa výsledkov sčítania môžeme obyvateľstvo hodnotiť aj z hľadiska národnostnej štruktúry. Z pohľadu národnostnej štruktúry sa takmer všetci obyvatelia hlásia k slovenskej národnosti (82,83%). (zdroj: Štatistický úrad SR)

### Štruktúra obyvateľstva podľa náboženstva

Z hľadiska náboženského vyznania je štruktúra obyvateľstva rôznorodá. V obci má najväčšie zastúpenie rímskokatolícka cirkev 55,7 %. (zdroj: Štatistický úrad SR)

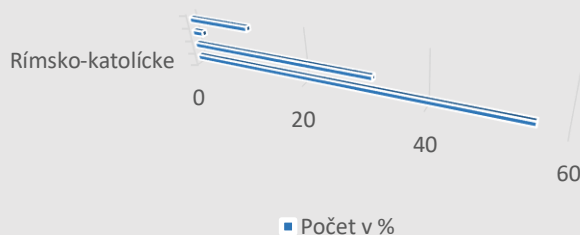
**Tabuľka 7 Náboženské zloženie obyvateľstva mesta Medzev**

NÁBOŽENSKÉ ZLOŽENIE OBYVATEĽSTVA MESTA MEDZEV				
Náboženstvo	Rímsko-katolícke	Bez vyznania	Grécko-katolícke	Iné
Počet v %	55,7	31,7	1,89	10,71

(zdroj: Štatistický úrad SR)

**Graf 4 Náboženské zloženie obyvateľstva mesta Medzev**

## Náboženské zloženie obyvateľstva mesta Medzev



(zdroj: Štatistický úrad SR)

### Socioekonomická analýza mesta Medzev

#### Oblasť bývania (inžinierke siete v meste Medzev):

- mesto Medzev má k dispozícii verejný vodovod, na ktorý je napojená väčšinová časť obyvateľstva. Odlúčená časť Kováčskej ulice (Rómska osada) je vo väčšine napojená na verejný vodovod. Obyvateľstvo, ktoré nie je napojené na verejný vodovod využíva prírodný prameň, ktorý sa nachádza na tzv. „Drevenej ulici“, kde bol mestom vybudovaný i výdajník vody, ktorý je momentálne nefunkčný,
- elektrina, plyn a kanalizácia je prístupná väčšine obyvateľstva mesta Medzev. Časť z odlúčenej Kováčskej ulice (Rómskej osady) nemá prístup k inžinierskym sieťam predovšetkým ide o chatrče, čierne stavby a lokality tzv. Drevená ulica a smer Šugov,
- mestský rozhlas a verejné osvetlenie má k dispozícii väčšina obyvateľstva. Mestský rozhlas chýba v odlúčenej časti Kováčskej ulice (Rómskej osade) a verejné osvetlenie sa nachádza len v určitých častiach rómskej osady,
- prístupové cesty chýbajú vo viacerých lokalitách mesta. Prístupové a príjazdové cesty absentujú predovšetkým k obydliam v odlúčenej časti Kováčskej ulice (Rómskej osade), kde je potrebné ich v čo najbližšom čase vybudovať a existujúce zrekonštruovať. Problém z rekonštrukciou a výstavbou ciest v danej lokalite spočíva v pozemkoch, ktorých vlastníkom nie je mesto Medzev i zdaného dôvodu je mesto zapojené v projekte: Podpora vysporiadania majetkovoprávných vzťahov k pozemkom v lokalitách s prítomnosťou MRK postupom JPÚ,
- Projekt: Podpora vysporiadania majetkovoprávných vzťahov k pozemkom v lokalitách s prítomnosťou MRK postupom JPÚ, v ktorom je mesto Medzev zapojené výrazne ovplyvní danú lokalitu predovšetkým jej inžinierske siete a dôjde k výraznému zvýšeniu kvality bývania v danej lokalite a legalizácii čiernych stavieb,
- potreba výstavby nízkoprahových domov, keďže v odlúčenej časti Kováčskej ulici (Rómska osada) sa nachádza cca 60 chatrčí (Zdroj: vlastné spracovanie).

#### **Odpadové hospodárstvo a iné**

- vývoz komunálneho odpadu – sa v meste Medzev vykonával odvoz raz týždenne. Od 1.1. 2024 sa zmenil nasledovne: odvoz sa vykonávať každý 2. týždeň,

- vývoz separovaného odpadu – sa vykonáva podľa rozpisu, ktorý je verejne dostupný na internetovej stránke mesta Medzev. Distribuuje sa i v tlačenej podobe v Medzevských novinách a pravidelne môžu danú informáciu dostávať obyvatelia prostredníctvom upozornenia pri nainštalovaní mobilnej aplikácie. Separácia odpadu sa momentálne nevykonáva v odlúčenej časti Kováčskej ulici (Rómskej osade), potreba riešenia odpadového hospodárstva bytových jednotiek predovšetkým Sídliisko Mladost',
- zvoz veľkokapacitných kontajnerov,
- v meste je vybudovaná čistička odpadových vôd,
- mesto Medzev má k dispozícii kompostovisko,
- potreba vybudovania zberného dvora,
- potreba realizácie protipovodňových opatrení,
- v odlúčenej časti potreba rekonštrukcie existujúceho výdajníka na pitnú vodu a výstavba nových výdajníkov i centra hygieny (*Zdroj: vlastné spracovanie*).

### **Oblasť zamestnanosť**

- v meste Medzev je nezamestnanosť cca 6,6%,
  - mesto Medzev sa zapojilo do projektov, ktoré sú financované ÚPSVaR – VPP 41 ľudí, odpracovanie 32 h./ 30 ľudí,
  - potreba realizácie rekvalifikačných kurzov,
  - potreba zriadenia sociálneho podniku.
- (*zdroj: vlastné spracovanie*)

### **Oblasť vzdelávania**

#### **Štruktúra obyvateľstva podľa vzdelania**

Zvyšovanie vzdelanostnej úrovne a odbornej kvalifikácie je jedným z dôležitých predpokladov ďalšieho rozvoja životnej úrovne obyvateľov. Z toho dôvodu je nutné venovať tejto oblasti zvýšenú pozornosť. Výrazné postavenie v obci má stredoškolské vzdelanie.

#### **Tabuľka 8 Vzdelanostná štruktúra obyvateľstva**

Najvyššie dosiahnuté vzdelanie	Počet obyvateľov	Podiel v %
Základné vzdelanie	868	21,14%
Stredné odborné (učňovské vzdelanie) – bez maturity	751	18,29%
Vyššie odborné vzdelanie	198	19,79%
Vysokoškolské vzdelanie	356	4,82%
Bez ukončenia vzdelania (0-14)	696	16,94%
Bez školského vzdelania(od 15 rokov a viac)	14	0,34%
Nezistené	411	10,01%

(*zdroj: Program hospodárskeho rozvoja a sociálneho rozvoja mesta Medzev*)

### Tabuľka 9 Deti navštevujúce ZŠ a MŠ

Vzdelávanie	MŠ v meste Medzev	1. stupeň ZŠ	2. stupeň ZŠ
<b>Celkový počet</b>	2 (Mariánske nám. a elokované pracovisko na Kováčske ulici)	265 žiakov/  27 žiakov v špecializ. triedach	303 žiakov
<b>Nerómovia</b>	88	51	125
<b>Rómovia</b>	65	214	178

(zdroj: vlastné spracovanie)

#### **Sociálno-patologické javy vyskytujúce sa v meste Medzev:**

- záškoláctvo,
- užívanie omamných látok, alkoholizmus,
- kriminalita - drobné krádeže,
- generačná chudoba. (Zdroj: vlastné spracovanie)

#### **Protirómsky rasizmus**

- sťažený prístup k zamestnaniu,
- sťažený prístup k poskytovaným službám,
- znížená kvalita vzdelávania (Zdroj: vlastné spracovanie)

#### **Kultúrne dedičstvo mesta Medzev**

V meste Medzev sa v súčasnosti nachádza 18 národných pamiatok, z toho 11 sa nachádza priamo v pamiatkovej zóne a 7 mimo územia pamiatkovej zóny. Pamiatkovú zónu tvorí centrum mesta (Mariánske námestie) a jej priľahlé ulice.

Kostol narodenia Panny Márie pôvodne gotický kostol zo začiatku 15. storočia sa nachádza priamo v centre na Mariánskom námestí v Medzeve. Počas obdobia prešiel viacerými úpravami. Barokový Morový stĺp Panny Márie a Immaculaty sa nachádza v historickom centre mesta. Tvorí jednu z dominant centrálneho námestia na Mariánskom námestí. V roku 1967 bol vyhlásený za Národnú kultúrnu pamiatku.

Vodné hámre boli stavané pri vodných tokoch, kde využitím energie tečúcej vody boli poháňané kováčske buchary, dúchadlá a mechy na fúkanie vzduchu do pecí. Vodný hámor je historické zariadenie alebo dielňa určené na spracovanie kovov, ocele a železa. Prvé hámre v Medzeve tu už boli v 14. storočí. V Šugovskej doline vznikli prvé 3 hámre už koncom 14. storočia. Cech medzevských kováčov je známy už v 17. storočí, pričom v 19. storočí tu bolo okolo 100 hámrov. V Šugovskej doline stálo v minulosti viac ako 15 hámrov, väčšina už zanikla. Niektoré hámre v Šugovskej doline a v meste Medzev sú po rekonštrukcii a sú aj funkčné. Dnes slúžia k muzeálnym účelom.

Ľudová architektúra - pre medzevské ľudové domy je typické, že domy mali v prednej časti tri niekedy aj štyri okná, čo bolo všeobecne charakteristické pre nemecké osídlenie. (PHSR mesto Medzev)

### 3.2. SWOT analýzy

SWOT analýzy vzišli z fokusových skupín, kedy sa analyzovali slabé, silné stránky mesta Medzev, ohrozenia a príležitosti mesta. Fokusové skupiny sa niesli v týchto témach:

- úvodná fokusová skupina sa konala dňa 6.3. 2024,
- vzdelávanie a protirómsky rasizmus sa konala dňa 13.3. 2024,
- bývanie a protirómsky rasizmus sa konala dňa 20.3. 2024,
- zamestnanosť a protirómsky rasizmus sa konala dňa 3.4. 2024,

Výstupy z daných fokusových skupín sú spracované vo SWOT analýzach uvedených nižšie.

#### Tabuľka 10 SWOT analýza VZDELAVANIE

(kultúra, šport, spoločenský život, zdravie, soc. oblasť) A PROTIRÓMSKY RASIZMUS

Vnútorne prostredie	
Silné stránky (S – Strengths)	Slabé stránky (W – Weaknesses)
<ul style="list-style-type: none"> <li>• mesto je vybavené materskou školou, ktorá sa nachádza na Mariánskom nám. a tiež alokovaným pracoviskom na Kováčskej ulici</li> <li>• v meste sa nachádza základná škola</li> <li>• v meste sa nachádza základná umelecká škola</li> <li>• v meste sa nachádza alokované pracovisko Strednej odbornej školy Moldava nad Bodovou</li> <li>• prítomnosť Rozvojového tímu I. mesta Medzev</li> <li>• prítomnosť Miestnej občianskej a poriadkovej služby mesta Medzev</li> <li>• Mestská knižnica v meste Medzev</li> <li>• Hvezdáreň</li> <li>• mimoškolské aktivity napr. dobrovoľný hasičský zbor, tanečný krúžok a pod.</li> </ul>	<ul style="list-style-type: none"> <li>• pokles záujmu skupiny rodičov o vzdelanie svojich detí</li> <li>• nedostatočná kapacita materskej škôlky (potreba rekonštrukcie MŠ)</li> <li>• nedostatočná kapacita Základnej školy – Grundschule Medzev</li> <li>• ponuka vzdelávania nereflektuje na potreby trhu práce</li> <li>• užívanie omamných látok</li> <li>• jazyková bariéra (rómsky jazyk)</li> <li>• nedostatok asistentov</li> <li>• záškoláctvo</li> <li>• vzdialenosť základnej školy</li> <li>• nedostatočná hygiena detí / nemajú prístup k vode</li> <li>• nedostatočná spolupráca rodičov s inštitúciami (Mestský úrad mesta Medzev, základná škola, zdravotníctvo, ÚPSVaR)</li> </ul>
Vonkajšie prostredie	
Príležitosti (O – Opportunities)	Ohrozenia (T – Threats)
<ul style="list-style-type: none"> <li>• možnosť získania finančných prostriedkov z fondov EU a iných zdrojov</li> <li>• komunitné centrum/centrum voľného času</li> </ul>	<ul style="list-style-type: none"> <li>• pokles počtu žiakov 9. ročníkov ZŠ a nárast predovšetkým rómskych žiakov končiacich povinnú školskú dochádzku v nižších ročníkoch</li> </ul>

<ul style="list-style-type: none"> <li>• umiestnenie mestského rozhlasu priamo v komunite rómskej osady</li> <li>• vytvorenie detských ihrísk</li> <li>• práčovňa, sprcha na zelenú energiu – pre zlepšenie hygieny žiakov</li> <li>• prítomnosť Rozvojového tímu I. mesta Medzev</li> <li>• prítomnosť Miestnej občianskej a poriadkovej služby mesta Medzev</li> <li>• zvyšovanie a podpora mimoškolských a voľnočasových aktivít</li> <li>• posilnenie inklúzie marginalizovaných skupín, znevýhodnených skupín</li> <li>• zníženie počtu osôb ukončujúcich vzdelávanie predčasne</li> <li>• zníženie počtu osôb s nízkou kvalifikáciou a ich znovu začlenenie na trh práce</li> </ul>	<ul style="list-style-type: none"> <li>• nepriaznivá ekonomická situácia v niektorých rodinách</li> <li>• klesá záujem o vzdelanie</li> <li>• šikanovanie - vzájomné urážanie žiakov</li> <li>• vplyv sociálno-patologických javov na vzdelávanie (vandalizmus, užívanie omamných látok, záškoláctvo)</li> <li>• narastajúce problémy v správaní žiakov</li> <li>• nestále legislatívne prostredie (meniace učebné osnovy)</li> <li>• nedostatočné vštepovanie morálnych hodnôt a postojov</li> <li>• nedostatočne rozvinutá infraštruktúra – cesta do základnej školy</li> <li>• túlavé psy – ohrozujú maloleté deti počas cesty do školy</li> <li>• finančné prostriedky mesta – nedostatok dotácií</li> </ul>
---	--

(zdroj: vlastné spracovanie 2024)

### **Tabuľka 11 SWOT analýza BÝVANIE**

#### **(Technická infraštruktúra, Životné prostredie) A PROTIRÓMSKY RASIZMUS**

Vnútorne prostredie	
Silné stránky (S – Strengths)	Slabé stránky (W – Weaknesses)

<ul style="list-style-type: none"> <li>• príroda – okolité prostredie, pokoj</li> <li>• inžinierske siete (v meste je vodovod, kanalizácia mesto je plynofikované)</li> <li>• dobrovoľný hasičský zbor</li> <li>• zdravotné centrum, lekáreň</li> <li>• obec má čističku odpadový vôd</li> <li>• možnosť individuálnej domovej výstavby</li> <li>• má základnú občianku vybavenosť - kúpalisko, obchod, galéria, knižnica, pošta, školstvo, hvezdáreň</li> <li>• dobré autobusové spojenie</li> <li>• kultúrne vyžitie</li> <li>• priemyselný park</li> <li>• spolky – Karpatskonemecký spolok, športové spolky, klub dôchodcov a pod.</li> <li>• Mestská polícia mesta Medzev</li> <li>• Rozvojový tím I. mesta Medzev</li> <li>• Miestna občianska a preventívna služba</li> <li>• asistentka podpory zdravia</li> <li>• blízkosť väčších miest (Košice)</li> <li>• nízka cena nehnuteľností</li> <li>• história - múzeum</li> <li>• vybudované kompostovisko</li> </ul>	<ul style="list-style-type: none"> <li>• nedostatok bytových príležitostí</li> <li>• nelegálne stavby</li> <li>• málo stavebných pozemkov</li> <li>• diskriminácia MRK pri kúpe nehnuteľností</li> <li>• nedostatok parkovacích miest</li> <li>• nedostatočná infraštruktúra – najmä Šugovská dolina, časť Kováčskej ulice (Rómska osada)</li> <li>• nevyhovujúci technických stav miestnej komunikácie</li> <li>• nevyhovujúci stav chodníkov, absencia chodníkov v niektorých lokalitách</li> <li>• nedostatok bývania pre krízové situácie rodín</li> <li>• nedostatok nájomných bytov</li> <li>• nedostatok pozemkov na individuálnu domovú výstavbu</li> <li>• chýbajúce inžinierske siete v rómskej osade</li> <li>• chýbajúce osvetlenie a rozhlas</li> <li>• nedostatok pracovných príležitostí</li> <li>• absencia ubytovacieho zariadenia</li> <li>• túlavé psy</li> <li>• záplavová oblasť</li> <li>• detské ihriská</li> <li>• absencia posilňovni, fitnes</li> <li>• zberný dvor, čierne skládky, separácia odpadu</li> <li>• slabý kultúrny život</li> </ul>
<b>Vonkajšie prostredie</b>	
<b>Priležitosťi (O – Opportunities)</b>	<b>Ohrozenia (T – Threats)</b>
<ul style="list-style-type: none"> <li>• jednoduché pozemkové úpravy</li> <li>• rozširovanie parkovacích miest</li> <li>• budovanie nájomných bytov, nízkoprahových ubytovaní</li> <li>• prístup k vode pre všetkých</li> <li>• revitalizácie zelene</li> <li>• obchodné reťazce</li> <li>• rozvinutie turizmu, obnova kultúrnych pamiatok</li> <li>• ekonomický rozvoj regiónu , príchod investorov, získanie dotácie z EÚ fondov</li> <li>• vybudovanie infraštruktúry, komunikácií, inžinierskych sietí, vybudovanie ihrísk</li> <li>• práčovňa, sprcha na zelenú energiu</li> <li>• prevencia voči požiarom v MŠ a ZŠ</li> <li>• výkup separovaného odpad</li> <li>• seba rozvoj v hasičskom zbore – kurzy a pod.</li> </ul>	<ul style="list-style-type: none"> <li>• chudoba - zvyšovanie obyvateľov využívajúcich sociálne ubytovanie</li> <li>• infekčné ochorenia</li> <li>• nedostatok financií</li> <li>• medziľudské vzťahy</li> <li>• kriminalita, drobné krádeže</li> <li>• živelné pohromy(požiare, povodne)</li> <li>• ohrozenie cestnej komunikácie – stromy, zosuv pôdy</li> <li>• túlavé psy</li> <li>• údržba miestnej komunikácie v zimnom období</li> <li>• separácia odpadu</li> <li>• vybudovanie mosta v rómskej osade, oprava mostov nachádzajúcich sa v meste</li> </ul>

(zdroj: vlastné spracovanie 2024)

### **Tabuľka 12 SWOT analýza ZAMESTNANIE**

**(Ekonomická aktivita, podnikanie, služby, cestovný ruch, poľnohospodárstvo)**

**A PROTIRÓMSKY RASISZMUS**

Vnútorne prostredie	
Silné stránky (S – Strengths)	Slabé stránky (W – Weaknesses)
<ul style="list-style-type: none"> <li>• priemyselný park (sídli tam firmy: Rosenberg – Slovakia s.r.o., Kolonial Košice a.s., EUCOS SK s.r.o., Transport Systems spol. s.r.o.)</li> <li>• Rozvojový tím I. mesta Medzev</li> <li>• školstvo</li> <li>• blízkosť mesta Košice</li> <li>• autobusové spojenia s okolím</li> </ul>	<ul style="list-style-type: none"> <li>• diskriminácia Rómov v oblasti zamestnania</li> <li>• vzdelanostná úroveň</li> <li>• zamestnanie mimo územia mesta, zamestnanie v zahraničí</li> <li>• zamestnanie na dohodu</li> <li>• nízke finančné ohodnotenie</li> <li>• Stredná odborná škola a jej študijné odbory nereflektujú pracovný trh</li> <li>• nízka zodpovednosť rodičov k vzdelaniu svojich detí</li> </ul>
Vonkajšie prostredie	
Príležitosti (O – Opportunities)	Ohrozenia (T – Threats)
<ul style="list-style-type: none"> <li>• sociálny podnik</li> <li>• rekvalifikačné kurzy</li> <li>• vzdelávacie kurzy</li> <li>• investori</li> <li>• sociálna politika štátu – daňové úľavy pre zamestnaných</li> <li>• zvýšenie počtu nepedagogických a pedagogických zamestnancov v školstve</li> <li>• duálne vzdelávanie</li> <li>• sieťovanie škôl s potencionálnymi zamestnávateľmi</li> <li>• motivácia mládeže k dokončeniu škôl</li> <li>• projekty, do ktorých sa mesto zapojí</li> </ul>	<ul style="list-style-type: none"> <li>• rušenie pracovných miest</li> <li>• nedostatok financií</li> <li>• exekúcie</li> <li>• znižovanie počtu verejno-prospešných pracovníkov, projektov ÚPSVaR</li> <li>• práca na čierno</li> </ul>

(zdroj: vlastné spracovanie 2024)

## 4. Strategická časť

Vízia predstavuje očakávaný stav, ktorý má mesto zo strednodobého hľadiska dosiahnuť. Definuje rámec pre vymedzenie strategických cieľov a priorít na obdobie budúcich 6. rokov, pričom popisuje aj postupy na ich dosiahnutie.

Vízia mesta Medzev predstavuje opis ideálneho stavu, ktorý si obyvatelia mesta prajú dosiahnuť a aktívnym systematickým prístupom sa chcú blížiť k jej naplneniu.

### 4.1. Vízia, ciele a priority

Na základe komplexnej analýzy východiskového stavu mesta, súboru kvalitatívnych a kvantitatívnych dát, analýzy silných a slabých stránok mesta Medzev, ktoré vzišli z fokusových skupín, komunitného fóra formulovaná strategická vízia mesta Medzev nasledovne:

#### **VÍZIA mesta Medzev v roku 2030**

*„Mesto Medzev v roku 2030 je mestom s dobrou infraštruktúrou, s dobrou vzdelanostnou úrovňou obyvateľov, kde sa všetci navzájom rešpektujú, obyvatelia separujú odpad, čím zveľaďujú životné prostredie, mládež má dostatočný priestor na voľnočasové aktivity a šport na detských ihriskách, bez túlavých psov a dostatočne rozvinutým turizmom, všetky deti sa vzdelávajú spoločne a je mestom s dostatočnými bytovými kapacitami pre mladé rodiny.“*

#### **Ciele a priority**

Naplnenie dlhodobej vízie a dosiahnutie hlavných cieľov mesta Medzev je rozložené **do troch prioritných oblastí**, ktorých naplnenie je podmienené splnením špecifických cieľov.

Základné prioritné oblasti sú vymedzené nasledovne:

***Prioritná oblasť 1: Vzdelávanie / prierezoivo protirómsky rasizmus.***

***Prioritná oblasť 2: Infraštruktúra a bývanie / prierezoivo protirómsky rasizmus.***

***Prioritná oblasť 3: Zamestnanosť / prierezoivo protirómsky rasizmus.***

Predstavenie obsahu jednotlivých priorít je možné najlepšie demonštrovať cez uvedenie špecifických cieľov, ktoré pod danú prioritu spadajú a práve ich jednotlivé splnenie zabezpečí aj naplnenie priority.

#### ***Prioritná oblasť 1 : Vzdelávanie / prierezoivo protirómsky rasizmus***

---

***Hlavný cieľ:*** Zvýšenie kvality a vzdelanostnej úrovne obyvateľov mesta Medzev .

***1.1. Špecifický cieľ:*** Vytvoriť podmienky pre poskytovanie komunitných a sociálnych služieb.

- 1.2. **Špecifický cieľ:** Eliminovať sociálno-patologické javy v meste (Zníženie počtu záškoláctva a eliminácia užívania omamných látok).
- 1.3. **Špecifický cieľ:** Zvýšiť kapacitu vzdelávacích inštitúcií v meste (Materskej škôlky a Základnej škôlky).
- 1.4. **Špecifický cieľ:** Pokračovať v skvalitňovaní vzdelávania formálneho a neformálneho vzdelávania a rozvíjať spoluprácu s komunitami.

### **Prioritná oblasť 2:**

#### **Infraštruktúra a bývanie / prierezoivo protirómsky rasizmus**

---

##### **Hlavný cieľ:**

Zlepšiť kvalitu života obyvateľov.

- 2.1. **Špecifický cieľ:** Zabezpečiť dobudovanie chýbajúcej infraštruktúry v meste Medzev.
- 2.2. **Špecifický cieľ:** Podporiť tvorbu a vytvoriť podmienky pre individuálnu domovú výstavbu, budovanie nájomných bytov.
- 2.3. **Špecifický cieľ:** Zvýšiť atraktivnosť mesta pre obyvateľov a návštevníkov, rozvíjať turizmu.
- 2.4. **Špecifický cieľ:** Podporiť nástroje smerujúce k ochrane životného prostredia.
- 2.5. **Špecifický cieľ:** Zrealizovať protipovodňové opatrenia.
- 2.6. **Špecifický cieľ:** Zabezpečiť podmienky pre vybudovanie karanténnej stanici pre psov.
- 2.7. **Špecifický cieľ:** Zriadiť hygienické centrum.
- 2.8. **Špecifický cieľ:** Zriadiť nové výdajníky na pitnú vodu a zrekonštruovať existujúci výdajník.

### **Prioritná oblasť 3:**

#### **Zamestnanosť / prierezoivo protirómsky rasizmus**

---

##### **Hlavný cieľ:**

Vytvoriť podmienky na zvýšenie zamestnanosti a zamestnateľnosti obyvateľov mesta Medzev.

- 3.1. **Špecifický cieľ:** Podporovať zamestnávanie obyvateľov mesta Medzev.
- 3.2. **Špecifický cieľ:** Poskytovať adresné a edukatívne služby občanom mesta.

Prepojenie a väzby medzi definovaním vízie rozvoja, hlavných cieľov a priorít mesta Medzev, ktorých naplnenie je možné dosiahnuť prostredníctvom naplnenia cieľov jednotlivých nástrojov (projektov), ktoré povedú k naplneniu jednotlivých špecifických cieľov, prostredníctvom ktorých je možné naplniť strategické ciele určené pre každú prioritnú oblasť mesta.

Predkladaná časť Rozvojového plánu mesta Medzev sa zameriava na stratégiu rozvoja mesta Medzev, so zohľadnením tvrdých dát (štatistický úrad, údaje z MSÚ), ale aj relevantných informácií získaných od miestnych aktérov, cez tzv. mäkké dáta (očakávania obyvateľov mesta Medzev) získaných z fokusových skupín, komunitného fóra, osobných rozhovorov.

## 5. Programová časť

Programová časť RPM nadväzuje na strategickú časť a obsahuje najmä zoznam opatrení a projektov na zabezpečenie realizácie programu rozvoja mesta. Programová časť obsahuje podrobnejšie rozpracovanie strategických cieľov v sociálnej, hospodárskej a environmentálnej politike na úroveň projektov a aktivít, ktoré sú tvorené vecne príbuznými skupinami aktivít obce vykonávaných mimo bežnú činnosť a smerujúcich k plneniu strategického cieľa rozvoja na roky 2024-2030.

### 5.1. Opatrenia a plánované projekty

**Tabuľka 13** *Prioritné oblasti a opatrenia*

<b>Prioritné oblasti a opatrenia</b>	
<b>PO1</b>  <b>Prioritná oblasť 1</b> <b>Vzdelávanie</b>	Opatrenie 1.1. Zapojenie mesta do výziev na dobudovanie kapacít a revitalizácie Základnej školy a Materskej škôlky.
	Opatrenie 1.2. Zlepšiť spoluprácu a informovanosť medzi jednotlivými poskytovateľmi sociálnych služieb, podpora vzdelávania.
	Opatrenie 1.3. Vytvárať systémové opatrenia pre zlepšenie prístupu ku kvalitnému a inkluzívnemu vzdelávaniu.
	Opatrenie 1.4. Zapojenie mesta do výzvy na budovanie komunitného centra resp. centra voľného času.
	Opatrenie 1.5. Zapojenie sa do výziev na budovanie športovej infraštruktúry, detských ihrísk.
<b>PO2</b>  <b>Prioritná oblasť 2</b> <b>Infraštruktúra,</b> <b>bývanie</b>	Opatrenie 2.1. Zapojenie mesta do výziev na dobudovanie a rekonštrukciu infraštruktúry v meste predovšetkým odlúčenej časti Kováčskej ulice a smer Šugov.
	Opatrenie 2.2. Pokračovať v projekte Jednoduchých pozemkových úprav v meste Medzev.
	Opatrenie 2.3. Zapojenie mesta do výziev na budovanie bytových a rodinných domov v strednom, nízkom a štartovacom štandarde.
	Opatrenie 2.4. Zapojenie mesta do výziev na dobudovanie inžinierskych sietí.
	Opatrenie 2.5. Zapojenie sa do výzvy na dobudovanie zberného dvora, stojísk na kontajnery triedeného odpadu.
	Opatrenie 2.6. Zapojenie sa do výziev na revitalizáciu mesta Medzev.
	Opatrenie 2.7. Vytvoriť protipovodňové opatrenia na rieke Bodva.
	Opatrenie 2.8. Vytvoriť podmienky pre realizáciu karanténnej stanice pre psov.
	Opatrenie 2.9. Zapojenie mesta do výziev na vybudovanie športovej infraštruktúry, detských ihrísk.
	Opatrenie 2.10. Zapojenie sa do výziev na rekonštrukciu verejných budov.

<b>PO3</b> <b>Prioritná oblasť 3</b> <b>Zamestnanosť</b>	Opatrenie 3.1. Sociálny podnik.
	Opatrenie 3.2. Podpora aktivít, projektov v oblasti zvyšovania zamestnanosti.

(zdroj: vlastné spracovanie)

## Prierezové opatrenia

Zabezpečenie participatívneho procesu pri tvorbe a implementácii rozvojového plánu, kde sa zohľadní hlas rómskych občanov. Poskytovanie poradenských a sociálnych služieb na podporu integrácie a sociálneho začleňovania rómskych rodín. Spolupráca s mimovládnyimi organizáciami, medzinárodnými inštitúciami a inými aktérmi na zdieľanie osvedčených postupov a zdrojov.

## 6. Realizačná časť

### 6.1. Inštitucionálne a organizačné zabezpečenie realizácie RPM

#### POPIS ÚLOH JEDNOTLIVÝCH PARTNEROV PRI REALIZÁCII RPM

Partnermi realizácie jednotlivých aktivít RPM sú subjekty:

- verejnej správy – materská škola, základná a špeciálna základná škola, prípadne elokované pracovisko SOŠ, relevantné inštitúcie pre jednotlivé oblasti rozvoja obce (ÚPSVaR, okresný úrad – odbor starostlivosti o ŽP, Spoločný stavebný úrad),
- spolupracujúce firmy a spoločnosti, s ktorými má obec/mesto zmluvu (na základe VO alebo priamym zadaním),
- vlastníci hnutel'ného i nehnuteľného majetku na území mesta,
- spolupracujúce záujmové skupiny, občianske združenia, neziskové organizácie (napr. MAS) so sídlom alebo prevádzkou v obci/meste, s činnosťou, ktorú vykonávajú na území obce,
- donori a poskytovatelia grantov, dotácií, darov.

Úlohy uvedených partnerov vychádzajú z príslušnej legislatívy, uzatvorených zmlúv i dohodnutých záväzkov v rámci jednotlivých aktivít RPM

### 6.2. POPIS POSTUPOV ORGANIZAČNÉHO A INŠTITUCIONÁLNEHO ZABEZPEČENIA REALIZÁCIE

Realizácia Rozvojového plánu mesta začína po vypracovaní a schválení tohto dokumentu mestským zastupiteľstvom. Realizáciu zabezpečuje samospráva po celú dobu platnosti dokumentu v súčinnosti s ÚSVRK SR a rozvojovým tímom.

#### Mestské zastupiteľstvo

Mestské zastupiteľstvo vykonáva v súvislosti s RPM nasledovné činnosti:

1. schvaľuje celý dokument Rozvojového plánu mesta,
2. každoročne schvaľuje vyhodnotenie plnenia RPM,

3. schvaľuje spolufinancovanie jednotlivých projektov financovaných z doplnkových zdrojov financovania a z prostriedkov rozpočtu mesta,
4. schvaľuje každoročne hodnotiace a monitorovacie správy,
5. rozhoduje o zmenách a aktualizácii RPM v spolupráci s ÚSVRK SR.
6. vykonáva iné činnosti (ak je to potrebné/relevantné).

### Primátor

Primátor vykonáva v súvislosti s RPM nasledovné činnosti:

1. podpisuje uznesenie o schválení (i o aktualizácii) RPM,
2. riadi proces realizácie RPM,
3. vykonáva uznesenia a zastupuje mesto vo vzťahu k štátnym orgánom, k právnickým a fyzickým osobám (riadiace orgány jednotlivých operačných programov, dodávateľa, fondy a iné),
4. spolupracuje s externými subjektami,
5. zabezpečuje činnosti na úrovni jednotlivých projektov (príprava projektovej dokumentácie, príslušné povolenia, proces verejného obstarávania, dodávky služieb, tovarov a stavebných prác) a prípravu žiadostí o doplnkové zdroje financovania,
6. komunikuje s partnermi RPM, ktorými sú na národnej úrovni ÚSVRK SR, krajskej VÚC a miestnej úrovni predovšetkým vzdelávacie inštitúcie, spolky, aktivisti a na regionálnej úrovni relevantné inštitúcie,
7. vykonáva iné činnosti (ak je to potrebné/relevantné).

### Mestský úrad

Mestský úrad vykonáva v súvislosti s RPM nasledovné činnosti:

1. zabezpečuje inštitucionálne a administratívne veci týkajúce sa plnenia RPM,
2. okrem prípadov, kedy budú žiadateľmi/prijímateľmi projektov iné subjekty v plnom rozsahu zabezpečuje (vykonáva) administráciu a procesy komunikácie, hodnotenia, monitorovania RPM.

## 6.2. FINANČNÝ PLÁN

Stanovenie zdrojov financovania a spolupráca s relevantnými subjektmi a partnermi na implementáciu plánu.

### Tabuľka 14 Indikatívny finančný plán na celú realizáciu RPM

<b>A) OBLASŤ VZDELÁVANIA a PRR</b>	
A1) Zvýšenie kapacít MŠ a ZŠ, revitalizácia ZŠ	2.mil. €
A2) Zabezpečenie výstavby komunitného centra	1.mil. €
A3) Realizácia športovej infraštruktúry	1.mil. €
A4) Vybudovanie detských ihrísk	150 000 €
<b>B) OBLASŤ BÝVANIA a PRR</b>	

B1) Vybudovanie a rekonštrukcia existujúcej infraštruktúry v meste Medzev a odlúčenej časti Kováčskej ulici	Cesty	2.mil. €
	Inžinierske siete	1.mil. €
	Mosty	1.mil. €
B2) Zabezpečenie výstavby bytov a rodinných domov stredného, nižšieho, štartovacieho štandardu	3.mil. €	
B3) Vybudovanie zberného dvora	500 000 €	
B4) Vybudovanie stojísk na kontajneri triedeného odpadu (Sídliisko mladost' 10 stojísk, odlúčená časť Kováčskej ulici 5 stojísk, cena 1 stojiska 8000€)	130 000 €	
B5) Rekonštrukcia verejných budov (mestskej sály, domu smútku, ZUŠ)	1,4 mil. €	
B6) Revitalizácia mesta Medzev	600 000 €	
B7) Pokračovanie v jednoduchých pozemkových úpravách	200 000 €	
B8) Zriadenie karanténnej stanice pre psov	200 000 €	
B9) Zabezpečenie protipovodňových opatrení na rieke Bodva	1,5 mil. €	
B10) Zabezpečiť prístup k pitnej a úžitkovej vode v prostredí MRK (dobudovanie výdajníkov a rekonštrukcia existujúceho výdajníka na vodu)	100 000 €	
B11) Vybudovanie hygienického centra v odlúčenej časti Kováčskej ulici	80 000 €	
<b>C) OBLASŤ ZAMESTNANOSTI A ZAMESTNATEĽNOSTI a PRR</b>		
C1) Vytvorenie podmienok pre realizáciu sociálneho podniku	200 000 €	
<b>SPOLU</b>	<b>16,60 mil. €</b>	

(zdroj: vlastné spracovanie)

### 6.3. Monitorovanie a hodnotenie

Rozvojový plán mesta Medzev je živým dokumentom. Jeho realizácia bude dôsledne sledovaná a monitorovaná. Jednotlivé opatrenia a úlohy budú realizované mestom Medzev, organizáciami zriadenými a založenými mestom, zaangažovanými aktérmi aktívnymi v meste resp. v spolupráci s ďalšími organizáciami a inštitúciami.

Monitorovanie plnenia RPM bude stálym a dlhodobým procesom zameraným na sledovanie kvalitatívnych a kvantitatívnych zmien pomocou vybraných ukazovateľov, cieľom ktorého bude získavanie informácií o skutočnom plnení opatrení. Na základe výstupov monitorovania a hodnotenia je potrebné následne uskutočniť aktualizáciu strategických cieľov, opatrení a pod.

Monitorovanie a hodnotenie súvisí aj s analýzou a riadením rizík a komunikáciou s verejnosťou ako „pravidelný odpočet“ a prezentácia dosiahnutých výsledkov. Monitoring umožňuje RPM vhodne aktualizovať (časovo a vecne), či uplatniť iný prístup a vychádza z Plánu hodnotenia a monitorovania.

Je dôležité uistiť sa, že vybrané aktivity a projekty skutočne prispievajú k riešeniu identifikovaných problémov a dosiahnutiu strategických cieľov.

Monitorovanie sa realizuje priebežne počas celého trvania platnosti RPM na úrovni plnenia jednotlivých aktivít v spolupráci s ÚSVRK sa aktualizuje v spolupráci RT/RK/OGA/CT.

Výstupom monitorovacieho procesu je súhrnná správa za každý uplynulý kalendárny rok stále k 31.5. nasledujúce kroka za predchádzajúci rok, ktorú vypracuje rozvojový tím a predloží primátorovi mesta na vedomie Cieľom monitorovania je získavanie informácií o skutočnom plnení aktivít, čo môže byť východiskom pre zmenu prípadného negatívneho vývoja, spôsobu realizácie, definovanie a prijatie nových či pozmenených opatrení.

Hodnotenie sa realizuje na úrovni celého RPM. Výstupy hodnotenia sú súčasťou súhrnnej správy, ktorú vypracováva rozvojový tím obce a predkladá vedeniu mesta.

## 7. Záver

Rozvojový plán mesta Medzev je otvorený a živý materiál, ktorý bude reagovať na zmeny a potreby celej sídelnej komunity v meste, na meniace sa legislatívne, materiálne, finančné a personálne prostredie. Z tohto dôvodu bude priebežne vyhodnocovaný a v prípade potreby aktualizovaný.

Rozvojový plán mesta Medzev sa zaoberá základnými demografickými údajmi, mapovaním mesta, zberom dát od obyvateľov, realizovaním komunitného fóra, fokusových skupín, ktoré sa zaoberali tromi hlavnými prioritnými oblasťami a to: vzdelávanie, bývanie, zamestnanosť a prierezovo protirómsky rasizmus, kedy sa identifikovali a zozbierali potreby a podnety od občanov mesta Medzev.

Týmto sa chceme poďakovať všetkým Vám občanom mesta Medzev, ktorí ste sa zúčastnili na komunitnom fóre, členom fokusových skupín, vedeniu a zamestnancom mesta Medzev, jednotlivým členom Rozvojového tímu I. mesta Medzev, ÚSVRK SR a CRT. Tešíme sa i na ďalšiu spoluprácu s Vami občanmi mesta Medzev, stretnutí na komunitných fórach nech spoločnými silami zlepšíme spolunažívanie nás všetkých. Veríme, že RPM bude odrazovým mostíkom pre budúci rast a prosperitu mesta Medzev a výraznou mierou sa prispeje k naplneniu cieľov a vízií, zahrnutých v jeho obsahu.

(zdroj: vlastné spracovanie)



## 8. Zoznam použitých skratiek

### Tabuľka 15 Zoznam použitých skratiek

<b>MSÚ</b>	Mestský úrad v Medzeve
<b>SODB</b>	Sčítanie obyvateľov domov a bytov
<b>ARK</b>	Atlas Rómskych komunít
<b>RPM</b>	Rozvojový plán mesta Medzev
<b>RT I. Medzev</b>	Rozvojový tím I. mesta Medzev
<b>RK</b>	Regionálny koordinátor
<b>OGA</b>	Odborné garantky aktivít
<b>CT</b>	Cestovný tím
<b>VÚC</b>	Vyšší územný celok
<b>ÚSVRK SR</b>	Úrad splnomocnenca vlády pre Rómske komunity Slovenskej republiky
<b>ÚPSVaR</b>	Úrad práce sociálnych vecí a rodiny
<b>MOPS</b>	Miestna občianska a poriadková služba
<b>MRK</b>	Marginalizovaná Rómska komunita
<b>ARS 2013</b>	Atlas rómskych komunít 2013
<b>ARK 2019</b>	Atlas rómskych komunít 2019
<b>EŠIF</b>	Európskych štrukturálnych a investičných fondov

## 9. Zoznam použitej literatúry

Program hospodárskeho a sociálneho rozvoja mesta Medzev na roky 2023-2029  
Štatistický úrad Slovenskej republiky

### **Internetové zdroje:**

[www.medzev.sk](http://www.medzev.sk)

Sčítanie obyvateľov a bytov – [www.scitanie.sk](http://www.scitanie.sk)

<https://www.romovia.vlada.gov.sk/>

Údaje získané z matriky mesta Medzev, z evidencie obyvateľov mesta Medzev

## Príloha

### 1.1 Spracovatelia rozvojového plánu mesta Medzev

#### Členovia fokusovej skupiny:

- |     |                         |   |
|-----|-------------------------|---|
| 1.  | Mgr. Marek Kaleta       | zástupca školy  |
| 2.  | Soňa Bučková            | zástupca rodičov/Materská škôlka                                  |
| 3.  | Mgr. Gabriela Petrášová | zástupca samosprávy   |
| 4.  | Marcel Klempár          | zástupca ZŤP / zástupca poslancov                                 |
| 5.  | Róbert Frantz           | zástupca DHZ  |
| 6.  | Mgr. Soňa Dzuriková     | zástupca MVO  |
| 7.  | Janka Horváthová        | zástupca mládeže  |
| 8.  | Matej Lévy              | zástupca MRK  |
| 9.  | Soňa Bajúszová          | zástupca AOZ  |
| 10. | Ondrej Klempár          | zástupca MOAPS  |
| 11. | Peter Nálepka           | zástupca Mestskej polície/<br>zástupca podnikateľského prostredia |
| 12. | Mgr. Agáta Čisárová     | zástupca ÚSVRK  |
| 13. | Mgr. Ing. Ján Mika      | zástupca/špecialista pre prácu s rómskymi komunitami              |
| 14. | Mgr. Vilma Bröstlová    | zástupca seniorov   |
| 15. | Erik Kováč              | zástupca poslancov  |
| 16. | Jaroslav Polyák         | zástupca MRK  |

#### Ostatní spracovatelia Rozvojového plánu mesta Medzev :

#### Členovia Rozvojového tímu:

Mgr. Denisa Foxová  
Mgr. Andrea Takáčová  
Mgr. Marcel Mika  
Irena Horváthová  
Iveta Lévyayová  
Denisa Horváthová  
Ivona Pokutová

**Primátor mesta Medzev:** Mgr. Ing. Radoslav Gedeon

#### Obyvatelia mesta Medzev

(účastní na Komunitnom fóre a ostatní)